Образец по чл. 53, ал. 6 от НСГ

Изготвил:Реджеп Асанов
Гор.стражар при ТП „ДГС-Борино”
/име, фамилия,/ подпис: ……
дата:08.03.2019г.
№ и дата на удостоверението за упражняване на лесовъдска практика:8484/ 05.12.12 г.

Одобрил:инж.Светозар Мечков
Ст.лесничей при ТП „ДГС-Борино”
име, фамилия,/ подпис: ……
дата:11.03.2019г.,
№ и дата на удостоверението за упражняване на лесовъдска практика: 9021/05.03.2013 г.

ТЕХНОЛОГИЧЕН ПЛАН № ….

За добив на дървесина от отдел **75** подотдел **„д”**
На **ТП „ ДГС Борино”** */попълва се само за държавни гори/*
Община .....**Борино**.....; Землище ……**Чала**.....;
имот с (кадастрален идентификатор/КВС) №……..., */попълва се само за недържавни гори/*

I. Схема за добива на дървесина от насаждението

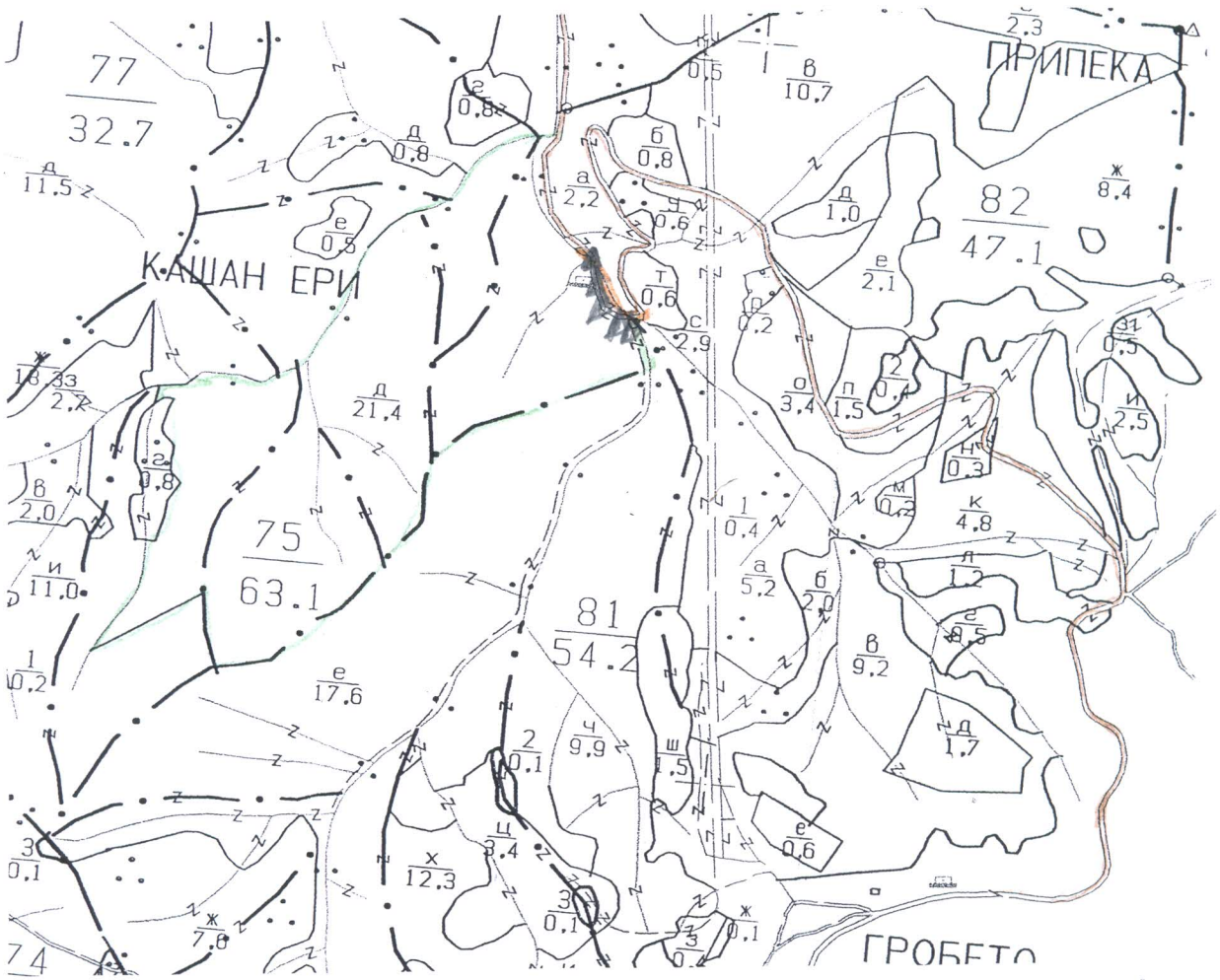

Легенда:

± ± ± ± проектирани коларски вр. извозни пътища
проектирани тракторни вр. извозни пътища
- - - - - - - съществуващи извозни пътища
временен склад
съществуващ автомобилен път
xxxxxx трасе на въжена линия
технологична просека
проектиран автомобилен път
…… …… граници на подотдел

На схемата задължително се нанасят контурите на насаждението/имота, съществуващите и проектирани временни горски пътища, технологичните просеки, просеките за въжени линии, извозни пътища, временни складове както и връзката им със съществуващата автомобилна пътна мрежа.

II. Характеристика на насаждението

1.Вид на сечта **Техничвска сеч** / интензивност 100 **%**
Втори вид сеч ……/ интензивност …….%
2.Площ на подотдела **21,4 ха** Размер на сечището **0,22 ха**
3. Състав по план/програма **ела7,см2,бб1** , действителен **ела7,см2,бб1**
5. Запас на 1 ха: с клони **502** куб.м/ха , без клони **441** куб. м/ха.
6. Среден наклон на терена **31** градуса.
7. Очакван добив от маркираната дървесина - **43** куб.м. лежаща маса.

дърв. вид / категория	см	бб	чб	ела	бук	дърв. вид / категория	См	бб	чб	ела	бук	См/бб	
едра	**3**			**19**		**дребна**						вър-	**3**
средна	**1**			**6**		**дърва**				**1**	**13**	шина	

8.Наличие и характеристика на подраста преди сечта (състав, възраст, средна височина, % на покритие)
9. Средно извозно разстояние - **30 м**.;
10. Други характеристики на насаждението (*токовища, сватбовища, надлесни дървета, сервитути, защитени територии, Натура 2000, защитени видове описани в доклада за гори с висока консервационна стойност, мъртва дървесина, вододайни зони, биологично разнообразие и др.)*
Токовище , зона местооб.1030 ; ном. Местооб.91са ;зона птици 2113;

III. Технологични указания

1. Дървесината в насаждението да се добива при спазване на технологичната схема по т. I
2. Сечта ще се извършва с (моторен трион, ръчно, машини; кастренето на отсечените стъбла се извършва: в сечище, на временен склад – **сечта ще се извършва с БМТ , кастренето на отсечените стъбла ще се извършва в сечището .**
3. Извозът от сечището до временните складове ще се осъществява с :
- специализиран трактор
- животинска тяга с колесар / влачка/
- ръчни спускове
- на сортименти
- с влачене по терена
на (цели стъбла, дълги/къси секции, сортименти, чипс и др.; с влачене по терена, изцяло натоварени)……..
4. Проектирани нови горски автомобилни пътища съгласно Наредба 5 за строителството в горските територии без промяна на предназначението им: дължина ……м. широчина ……м.
5. Изграждане и ремонт на временни извозни горски пътища:
5.1 Тракторни – допустимо разстояние между тях .....м (не по-малко от 40 м), дължина ……м, широчина 4 м.
5.2 Коларски - разстояние между тях.....м (не по-малко от 40 м), дължина ……м, широчина ... м
6. Просеки за въжени линии: ……. бр.
допустимо разстояние между просеките ..... м., дължина ..... м., широчина ..... м.
7. Направа на технологични просеки .....бр.
допустимо разстояние между тях .....м., дължина ……м., широчина ..... м.
8. Изграждане на нови временни складове (бр., площ в ха) - **.....** броя , площ – 0,9 ха
9. Мерки за опазване на оставащите на корен дървета, подраста, младиняка и почвата
- да се обезопасят оставащите на корен дървета по край извозните пътища и временните складове
- извоз на сортименти
- събиране на вършината извън възобновените участъци
- правилно определяне посоката на поваляне , с цел опазване на подрастта , младиняка и оставащите на корен дървета
10. Начини за почистване на сечището – **събиране клоните и вършината на купчини под пътя извън възобновените участъци**
11. Други указания: **Да се спазват разпоредбите на ЗГ и подзаконовите актове и наредби по прилагането му**
Да се изнасят битовите отпадъци от сечището извън горските територии на определените за това места.
12. Всички операции по подготвителните и основните работи да се извършват съгласно изискванията на Правилника за здравословни и безопасни условия на труд в горите и правилата за противопожарна безопасност в горите.

ЗАПОЗНАТ с технологичния план: ……/попълва се след издаването на позволителното за сеч/
Лицето по чл. 108, ал. 2 от ЗГ, на което е издадено позволително за сеч № .....
……
/ трите имена, подпис, дата - /
№ и дата на удостоверението за упражняване на лесовъдска практика: .. ..

Образец по чл. 53, ал. 6 от НСГ

Изготвил:Реджеп Асанов
Гор.стражар при ТП „ДГС-Борино”
/име, фамилия,/ подпис:……
дата:08.03.2019г.,
№ и дата на удостоверението за упражняване на лесовъдска практика:8484/ 05.12.12 г.

Одобрил:инж.Св.Мечков
Ст.Лесничей при ТП „ДГС-Борино”
име, фамилия,/ подпис: ……
дата:11.03.2019г.,
№ и дата на удостоверението за упражняване на лесовъдска практика: 9021/05.03.2013 г.

ТЕХНОЛОГИЧЕН ПЛАН № ….

За добив на дървесина от отдел **78** подотдел **„а”**
На **ТП „ ДГС Борино”** */попълва се само за държавни гори/*
Община .....**Борино**.....; Землище ……**Чала**.....;
имот с (кадастрален идентификатор/КВС) №……., */попълва се само за недържавни гори/*

I. Схема за добива на дървесина от насаждението

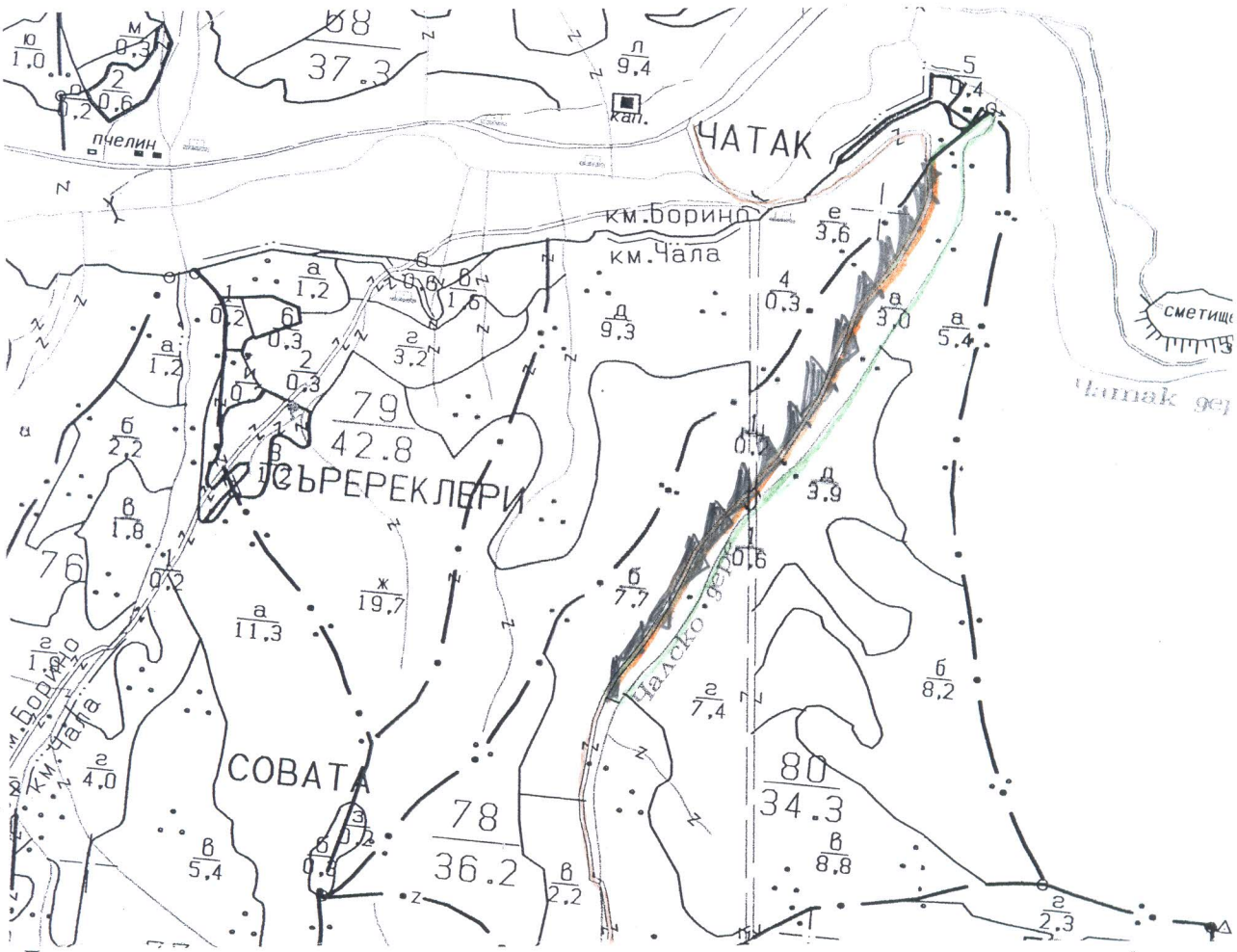

Легенда:

± ± ± ± проектирани коларски вр. извозни пътища	проектирани тракторни вр. извозни пътища
- - - - - - съществуващи извозни пътища	временен склад
съществуващ автомобилен път	xxxxxx трасе на въжена линия
технологична просека	проектиран автомобилен път
.....	граница на подотдел

На схемата задължително се нанасят контурите на насаждението/имота, съществуващите и проектирани временни горски пътища, технологичните просеки, просеките за въжени линии, извозни пътища, временни складове както и връзката им със съществуващата автомобилна пътна мрежа.

II. Характеристика на насаждението

1.Вид на сечта **Техническа** / интензивност **100%**
Втори вид сеч ……/ интензивност …….%
2.Площ на подотдела **3,0 ха** Размер на сечището **0,3 ха**
3. Състав по план/програма **см6,ела2,бб2,см5,ела3,бб1,бк1** , действителен-см6,ела2,бб2.
5. Запас на 1 ха: с клони **458** куб.м/ха , без клони **396** куб. м/ха.
6. Среден наклон на терена **33** градуса.
7. Очакван добив от маркираната дървесина - **63** куб.м. лежаща маса.

дърв. вид / категория	см	бб	чб	ела	бук	дърв. вид / категория	см	бб	чб	ела	бук	См/бб	
едра	**3**	**14**	**5**	**7**		**дребна**	**1**	**1**	**1**			вър-	**4**
средна	**4**	**12**	**7**	**5**		**дърва**				**1**	**2**	шина	

8.Наличие и характеристика на подраста преди сечта (състав, възраст, средна височина, % на покритие)
9. Средно извозно разстояние - **10 м**.;
10. Други характеристики на насаждението (*токовища, сватбовища, надлесни дървета, сервитути, защитени територии, Натура 2000, защитени видове описани в доклада за гори с висока консервационна стойност, мъртва дървесина, вододайни зони, биологично разнообразие и др.)*
Токовище , зона местооб.1030 ; ном. Местооб.9410 ;зона птици 2113;

III. Технологични указания

1. Дървесината в насаждението да се добива при спазване на технологичната схема по т. I
2. Сечта ще се извършва с (моторен трион, ръчно, машини; кастренето на отсечените стъбла се извършва: в сечище, на временен склад – **сечта, първичната обработкаи кастрнето на отсечените стъбла ще се извършва в сечището .**
3. Извозът от сечището до временните складове ще се осъществява с :
- специализиран трактор
- животинска тяга с колесар / влачка/
- ръчни спускове
- на сортименти
- с влачене по терена
на (цели стъбла, дълги/къси секции, сортименти, чипс и др.; с влачене по терена, изцяло натоварени)……..
4. Проектирани нови горски автомобилни пътища съгласно Наредба 5 за строителството в горските територии без промяна на предназначението им: дължина ……м. широчина ……м.
5. Изграждане и ремонт на временни извозни горски пътища:
5.1 Тракторни – допустимо разстояние между тях .....м (не по-малко от 40 м), дължина ……м, широчина 4 м.
5.2 Коларски - разстояние между тях.....м (не по-малко от 40 м), дължина …..м, широчина ... м
6. Просеки за въжени линии: ……. бр.
допустимо разстояние между просеките ..... м., дължина ..... м., широчина ..... м.
7. Направа на технологични просеки .....бр.
допустимо разстояние между тях .....м., дължина ……м., широчина ..... м.
8. Изграждане на нови временни складове (бр., площ в ха) - **.....15.....** броя , площ – 0,9 ха
9. Мерки за опазване на оставащите на корен дървета, подраста, младиняка и почвата
- да се обезопасят оставащите на корен дървета по край извозните пътища и временните складове
- извоз на сортименти
- събиране на вършината извън възобновените участъци
- правилно определяне посоката на поваляне , с цел опазване на подрастта , младиняка и оставащите на корен дървета
10. Начини за почистване на сечището – **събиране клоните и вършината на купчини под пътя извън възобновените участъци**
11. Други указания: **Да се спазват разпоредбите на ЗГ и подзаконовите актове и наредби по прилагането му**
Да се изнасят битовите отпадъци от сечището извън горските територии на определените за това места.
12. Всички операции по подготвителните и основните работи да се извършват съгласно изискванията на Правилника за здравословни и безопасни условия на труд в горите и правилата за противопожарна безопасност в горите.

ЗАПОЗНАТ с технологичния план: ……/попълва се след издаването на позволителното за сеч/
Лицето по чл. 108, ал. 2 от ЗГ, на което е издадено позволително за сеч № .....
……
/ трите имена, подпис, дата - /
№ и дата на удостоверението за упражняване на лесовъдска практика: .....

Образец по чл. 53, ал. 6 от НСГ

Изготвил:Реджеп Асанов
Гор.стражар при ТП „ДГС-Борино”
/име, фамилия,/ подпис: ……
дата:08.03.2019 г.,
№ и дата на удостоверението за упражняване на лесовъдска практика:8484/ 05.12.12 г.

Одобрил:инж.Светозар Мечков
Ст.лесничей при ТП „ДГС-Борино”
име, фамилия,/ подпис: ……
дата:11.03.2019 г.,
№ и дата на удостоверението за упражняване на лесовъдска практика: 9021/05.03.2013 г.

ТЕХНОЛОГИЧЕН ПЛАН № ….

За добив на дървесина от отдел **78** подотдел **„б”**
На **ТП „ ДГС Борино”** */попълва се само за държавни гори/*
Община .....**Борино**.....; Землище ……**Чала**.....;
имот с (кадастрален идентификатор/КВС) №……., */попълва се само за недържавни гори/*

I. Схема за добива на дървесина от насаждението

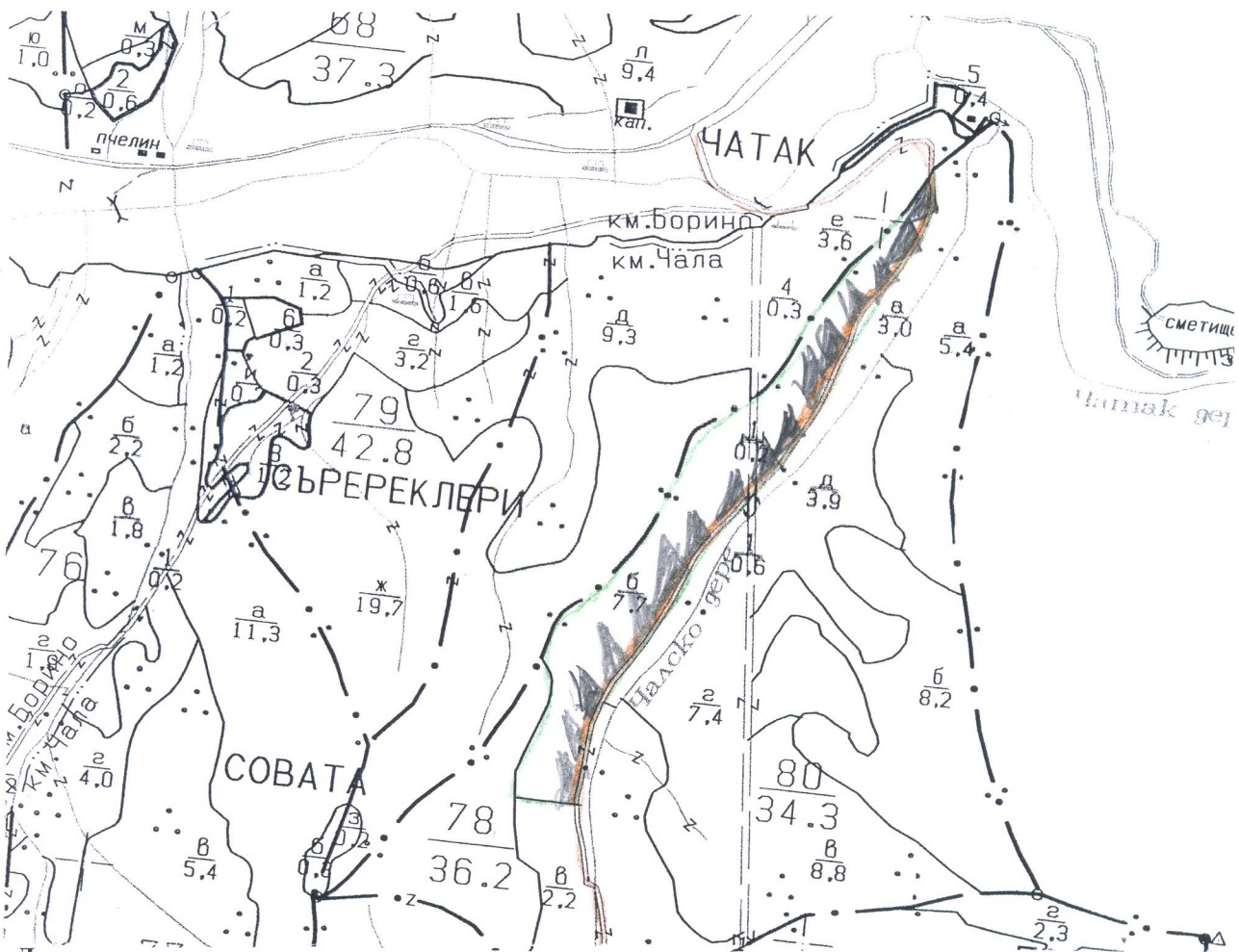

Легенда:

- ± ± ± ± проектирани коларски вр. извозни пътища
- - - - - - - съществуващи извозни пътища
- съществуващ автомобилен път
- технологична просека
- ..... граница на подотдел
- проектирани тракторни вр. извозни пътища
- временен склад
- xxxxxx трасе на въжена линия
- проектиран автомобилен път

На схемата задължително се нанасят контурите на насаждението/имота, съществуващите и проектирани временни горски пътища, технологичните просеки, просеките за въжени линии, извозни пътища, временни складове както и връзката им със съществуващата автомобилна пътна мрежа.

II. Характеристика на насаждението

1.Вид на сечта **Техническа** / интензивност **100 %**
Втори вид сеч ……/ интензивност …….%
2.Площ на подотдела **7,7 ха** Размер на сечището **0,260 ха**
3. Състав по план/програма **ббб,чб3**,см1,ела,бк,см7,чб3, действителен **ббб,чб3**,см1,ела,бк,см7,чб3
5. Запас на 1 ха: с клони **225** куб.м/ха , без клони **192** куб. м/ха.
6. Среден наклон на терена **22** градуса.
7. Очакван добив от маркираната дървесина - **128** лежаща маса, куб.м.

дърв. вид / категория	см	бб	чб	ела	бк	дърв. вид / категория	см	бб	чб	ела	бк	яв	См/бб	
едра	**9**	**20**	**11**	**10**		**дребна**		**2**	**1**				вър-	**7**
средна	**5**	**21**	**12**	**4**		**дърва**	**1**	**1**	**1**	**1**	**23**	**6**	шина	

8.Наличие и характеристика на подраста преди сечта (състав, възраст, средна височина, % на покритие)
9. Средно извозно разстояние - **10 м**.;
10. Други характеристики на насаждението (*токовища, сватбовища, надлесни дървета, сервитути, защитени територии, Натура 2000, защитени видове описани в доклада за гори с висока консервационна стойност, мъртва дървесина, вододайни зони, биологично разнообразие и др.)*
зона местооб.1030 ; ном. Местооб.91са;зона птици2113

III. Технологични указания

1. Дървесината в насаждението да се добива при спазване на технологичната схема по т. I
2. Сечта ще се извършва с (моторен трион, ръчно, машини; кастренето на отсечените стъбла се извършва: в сечище, на временен склад – **сечта, първичната обработкаи кастрнето на отсечените стъбла ще се извършва в сечището .**
3. Извозът от сечището до временните складове ще се осъществява с :
- специализиран трактор
- животинска тяга с колесар / влачка/
- ръчни спускове
- на сортименти
- с влачене по терена
на (цели стъбла, дълги/къси секции, сортименти, чипс и др.; с влачене по терена, изцяло натоварени)……..
4. Проектирани нови горски автомобилни пътища съгласно Наредба 5 за строителството в горските територии без промяна на предназначението им: дължина ……м. широчина ……м.
5. Изграждане и ремонт на временни извозни горски пътища:
5.1 Тракторни – допустимо разстояние между тях .....м (не по-малко от 40 м), дължина ……м, широчина 4 м.
5.2 Коларски - разстояние между тях.....м (не по-малко от 40 м), дължина .….м, широчина ... м
6. Просеки за въжени линии: ……. бр.
допустимо разстояние между просеките ..... м., дължина ..... м., широчина ..... м.
7. Направа на технологични просеки .....бр.
допустимо разстояние между тях .....м., дължина ……м., широчина ..... м.
8. Изграждане на нови временни складове (бр., площ в ха) - ..16.. броя , площ – 0,9 ха
9. Мерки за опазване на оставащите на корен дървета, подраста, младиняка и почвата
- да се обезопасят оставащите на корен дървета по край извозните пътища и временните складове
- извоз на сортименти
- събиране на вършината извън възобновените участъци
- правилно определяне посоката на поваляне , с цел опазване на подрастта , младиняка и оставащите на корен дървета
10. Начини за почистване на сечището – – **събиране клоните и вършината на купчини под пътя извън възобновените участъци**
11. Други указания: **Да се спазват разпоредбите на ЗГ и подзаконовите актове и наредби по прилагането му**
Да се изнасят битовите отпадъци от сечището извън горските територии на определените за това места.
12. Всички операции по подготвителните и основните работи да се извършват съгласно изискванията на Правилника за здравословни и безопасни условия на труд в горите и правилата за противопожарна безопасност в горите.

ЗАПОЗНАТ с технологичния план: ……/попълва се след издаването на позволителното за сеч/
Лицето по чл. 108, ал. 2 от ЗГ, на което е издадено позволително за сеч № .....
……
/ трите имена, подпис, дата - /
№ и дата на удостоверението за упражняване на лесовъдска практика: ….. .....

Образец по чл. 53, ал. 6 от НСГ

Изготвил:Реджеп Асанов
Гор.стражар при ТП „ДГС-Борино”
/име, фамилия,/ подпис: .....
дата:18.03.2014 г.,
№ и дата на удостоверението за упражняване на лесовъдска практика:8484/ 05.12.12 г.

Одобрил:инж.Светозар Мечков
Ст.лесничей при ТП „ДГС-Борино”
име, фамилия,/ подпис: .....
дата:18.03.2014 г.,
№ и дата на удостоверението за упражняване на лесовъдска практика: 9021/05.03.2013 г.

ТЕХНОЛОГИЧЕН ПЛАН № ....

За добив на дървесина от отдел **78** подотдел **„в”**
На **ТП „ ДГС Борино”** */попълва се само за държавни гори/*
Община .....**Борино**.....; Землище .....**Чала**.....;
имот с (кадастрален идентификатор/КВС) №....., */попълва се само за недържавни гори/*

I. Схема за добива на дървесина от насаждението

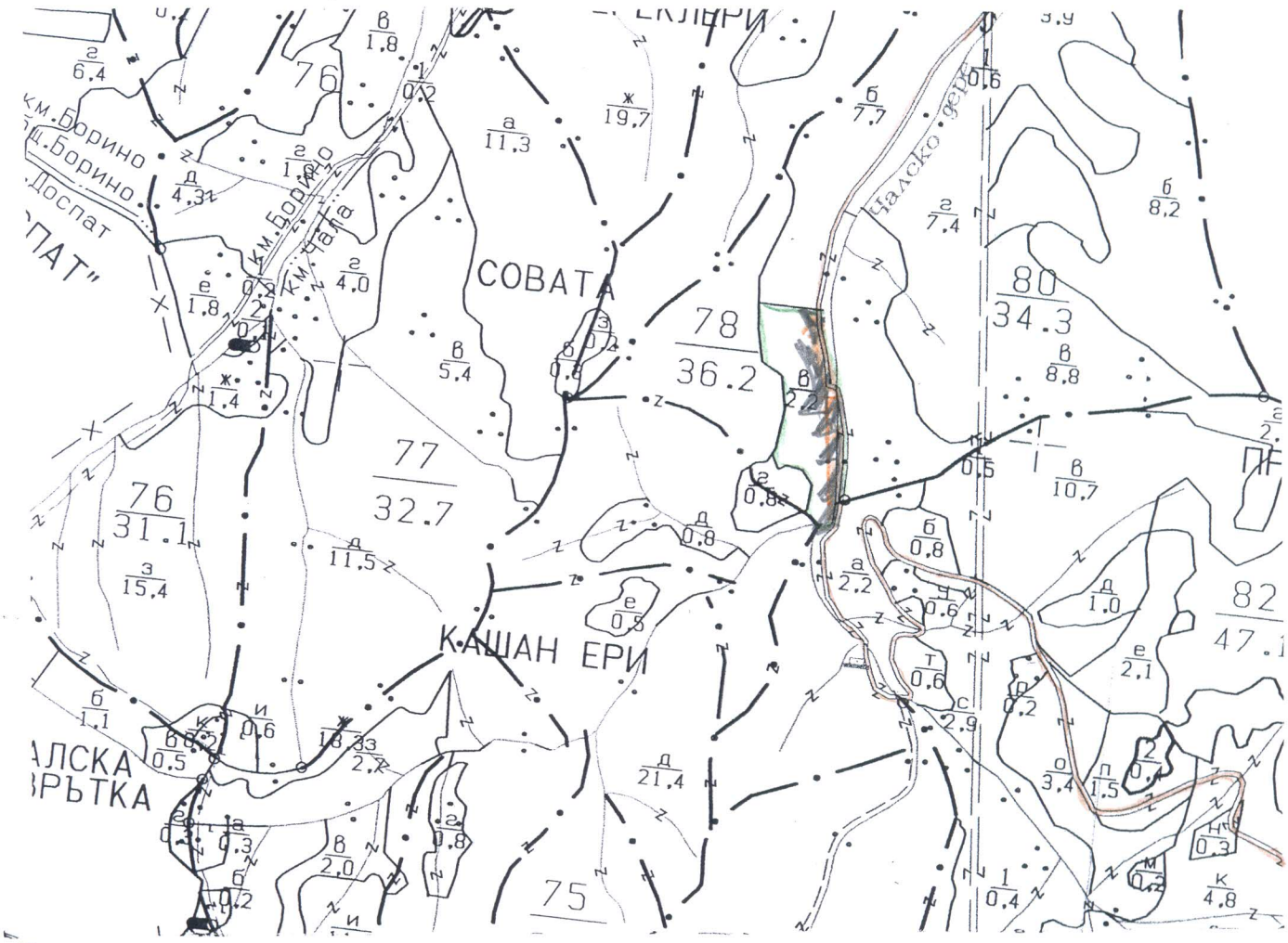

Легенда:

- ± ± ± ± проектирани коларски вр. извозни пътища
- - - - - - - съществуващи извозни пътища
- съществуващ автомобилен път
- технологична просека
- ..... граница на подотдел
- »»»»» проектирани тракторни вр. извозни пътища
- временен склад
- xxxxxx трасе на въжена линия
- =+=+=+= проектиран автомобилен път

На схемата задължително се нанасят контурите на насаждението/имота, съществуващите и проектирани временни горски пътища, технологичните просеки, просеките за въжени линии, извозни пътища, временни складове както и връзката им със съществуващата автомобилна пътна мрежа.

II. Характеристика на насаждението

1.Вид на сечта **Техническа** / интензивност **100 %**
Втори вид сеч ……/ интензивност …….%
2.Площ на подотдела **2,2 ха** Размер на сечището **0,1 ха**
3. Състав по план/програма **см4,ела2,бб4;бк10,яв,чб,**, действителен **см4,ела2,бб4;бк10,яв,чб**
5. Запас на 1 ха: с клони **368** куб.м/ха , без клони **318** куб. м/ха.
6. Среден наклон на терена **22** градуса.
7. Очакван добив от маркираната дървесина - **47** лежаща маса, куб.м.

дърв. вид / категория	см	бб	чб	ела	бк	дърв. вид / категория	см	бб	чб	ела	бк	См/бб	
едра	**5**			**11**		**дребна**				**1**		вър-	**2**
средна	**2**			**7**		**дърва**	**1**			**1**	**19**	шина	

8.Наличие и характеристика на подраста преди сечта (състав, възраст, средна височина, % на покритие)
9. Средно извозно разстояние - **10 м**.;
10. Други характеристики на насаждението (*токовища, сватбовища, надлесни дървета, сервитути, защитени територии, Натура 2000, защитени видове описани в доклада за гори с висока консервационна стойност, мъртва дървесина, вододайни зони, биологично разнообразие и др.)*
зона местооб.1030 ; ном. Местооб.9410;зона птици2113

III. Технологични указания

1. Дървесината в насаждението да се добива при спазване на технологичната схема по т. I
2. Сечта ще се извършва с (моторен трион, ръчно, машини; кастренето на отсечените стъбла се извършва: в сечище, на временен склад – **сечта, първичната обработкаи кастрнето на отсечените стъбла ще се извършва в сечището .**
3. Извозът от сечището до временните складове ще се осъществява с :
- специализиран трактор
- животинска тяга с колесар / влачка/
- ръчни спускове
- на сортименти
- с влачене по терена
на (цели стъбла, дълги/къси секции, сортименти, чипс и др.; с влачене по терена, изцяло натоварени)……..
4. Проектирани нови горски автомобилни пътища съгласно Наредба 5 за строителството в горските територии без промяна на предназначението им: дължина ……м. широчина ……м.
5. Изграждане и ремонт на временни извозни горски пътища:
5.1 Тракторни – допустимо разстояние между тях .....м (не по-малко от 40 м), дължина ……м, широчина 4 м.
5.2 Коларски - разстояние между тях.....м (не по-малко от 40 м), дължина .….м, широчина ... м
6. Просеки за въжени линии: ……. бр.
допустимо разстояние между просеките ..... м., дължина ..... м., широчина ..... м.
7. Направа на технологични просеки .....бр.
допустимо разстояние между тях .....м., дължина ……м., широчина ..... м.
8. Изграждане на нови временни складове (бр., площ в ха) - **...6...** броя , площ – 0,9 ха
9. Мерки за опазване на оставащите на корен дървета, подраста, младиняка и почвата
- да се обезопасят оставащите на корен дървета по край извозните пътища и временните складове
- извоз на сортименти
- събиране на вършината извън възобновените участъци
- правилно определяне посоката на поваляне , с цел опазване на подрастта , младиняка и оставащите на корен дървета
10. Начини за почистване на сечището – **събиране клоните и вършината на купчини под пътя извън възобновените участъци**
11. Други указания: **Да се спазват разпоредбите на ЗГ и подзаконовите актове и наредби по прилагането му**
Да се изнасят битовите отпадъци от сечището извън горските територии на определените за това места.
12. Всички операции по подготвителните и основните работи да се извършват съгласно изискванията на Правилника за здравословни и безопасни условия на труд в горите и правилата за противопожарна безопасност в горите.

ЗАПОЗНАТ с технологичния план: ……/попълва се след издаването на позволителното за сеч/
Лицето по чл. 108, ал. 2 от ЗГ, на което е издадено позволително за сеч № .....
……
/ трите имена, подпис, дата - /
№ и дата на удостоверението за упражняване на лесовъдска практика: ….. .....

Образец по чл. 53, ал. 6 от НСГ

Изготвил:Реджеп Асанов
Гор.стражар при ТП „ДГС-Борино”
/име, фамилия,/ подпис: ……
дата:08.03.2019г.,
№ и дата на удостоверението за упражняване на лесовъдска практика:8484/ 05.12.12 г.

Одобрил:инж.Св.Мечков
Ст.Лесничей при ТП „ДГС-Борино”
име, фамилия,/ подпис: ……
дата:11.03.2019г.,
№ и дата на удостоверението за упражняване на лесовъдска практика: 9021/05.03.2013 г.

ТЕХНОЛОГИЧЕН ПЛАН № ….

За добив на дървесина от отдел **79** подотдел **„е”**
На **ТП „ ДГС Борино”** */попълва се само за държавни гори/*
Община .....**Борино**.....; Землище ……**Чала**.....;
имот с (кадастрален идентификатор/КВС) №……., */попълва се само за недържавни гори/*

I. Схема за добива на дървесина от насаждението

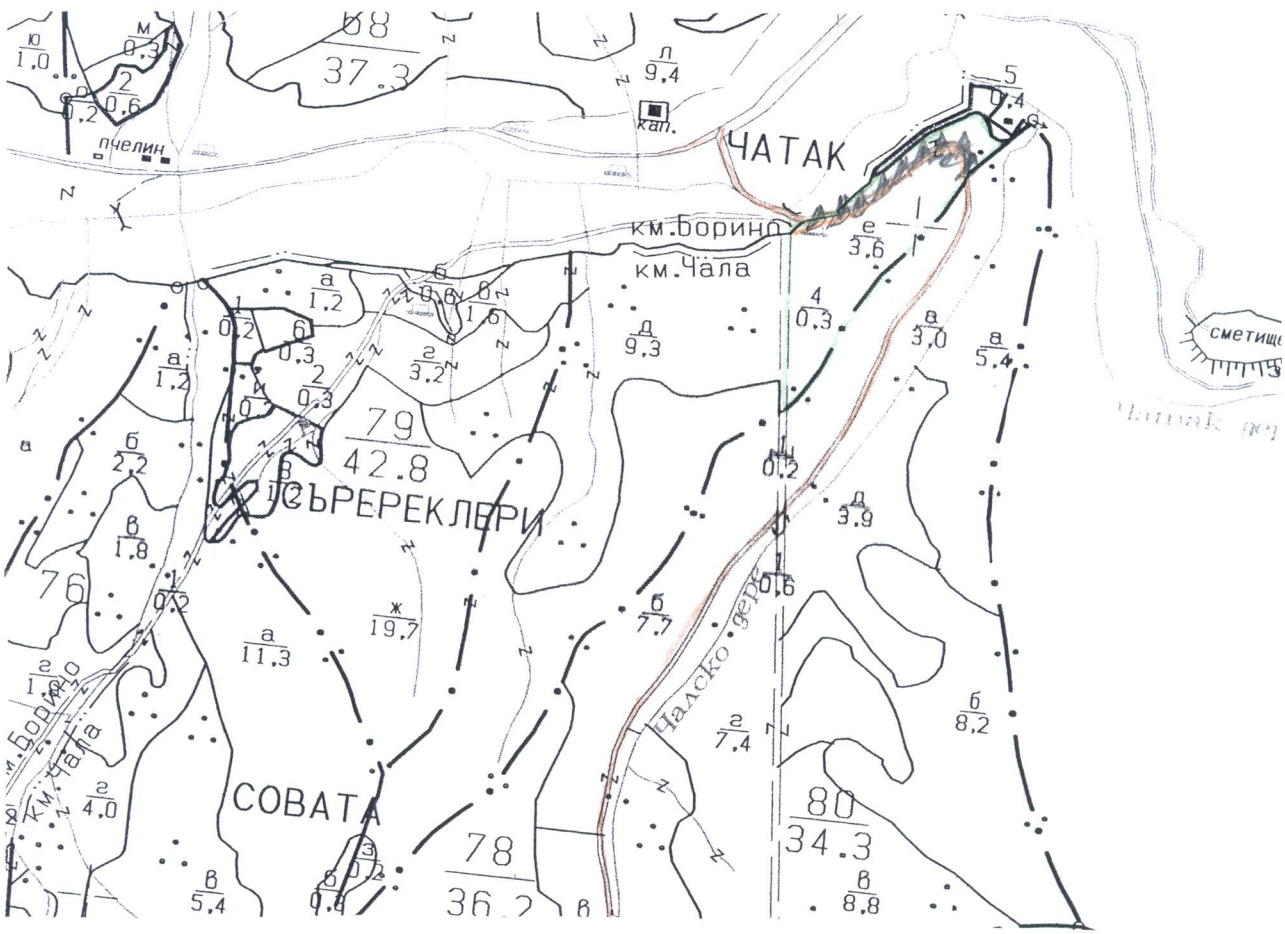

Легенда:

± ± ± ± проектирани коларски вр. извозни пътища	проектирани тракторни вр. извозни пътища
- - - - - - - съществуващи извозни пътища	временен склад
съществуващ автомобилен път	xxxxxx трасе на въжена линия
технологична просека	проектиран автомобилен път
.....	..... граница на подотдел

На схемата задължително се нанасят контурите на насаждението/имота, съществуващите и проектирани временни горски пътища, технологичните просеки, просеките за въжени линии, извозни пътища, временни складове както и връзката им със съществуващата автомобилна пътна мрежа.

II. Характеристика на насаждението

1.Вид на сечта **Техническа** / интензивност **100 %**
Втори вид сеч ...../ интензивност .....%
2.Площ на подотдела **3,6 ха** Размер на сечището **0,1 ха**
3. Състав по план/програма см5,бб3,ела2,бб,см8,ела2 действителен см5,бб3,ела2,бб,см8,ела2
5. Запас на 1 ха: с клони **451** куб.м/ха , без клони **393** куб. м/ха.
6. Среден наклон на терена **27** градуса.
7. Очакван добив от маркираната дървесина - **17** лежаща маса, куб.м.

дърв. вид / категория	см	бб	чб	ела	бук	дърв. вид / категория	см	бб	чб	ела	бук	См/бб	
едра	**2**	**1**		**2**		**дребна**	**1**	**1**		**1**		вър-	
средна	**3**	**3**		**3**		**дърва**						шина	

8.Наличие и характеристика на подраста преди сечта (състав, възраст, средна височина, % на покритие)
9. Средно извозно разстояние - **10 м**.;
10. Други характеристики на насаждението (*токовища, сватбовища, надлесни дървета, сервитути, защитени територии, Натура 2000, защитени видове описани в доклада за гори с висока консервационна стойност, мъртва дървесина, вододайни зони, биологично разнообразие и др.)*
зона местооб.1030 ; ном. Местооб.9410;зона птици 2113

III. Технологични указания

1. Дървесината в насаждението да се добива при спазване на технологичната схема по т. I
2. Сечта ще се извършва с (моторен трион, ръчно, машини; кастренето на отсечените стъбла се извършва: в сечище, на временен склад – **сечта, първичната обработка и кастрнето на отсечените стъбла ще се извършва в сечището .**
3. Извозът от сечището до временните складове ще се осъществява с :
- специализиран трактор
- животинска тяга с колесар / влачка/
- ръчни спускове
- на сортименти
- с влачене по терена
на (цели стъбла, дълги/къси секции, сортименти, чипс и др.; с влачене по терена, изцяло натоварени).....
4. Проектирани нови горски автомобилни пътища съгласно Наредба 5 за строителството в горските територии без промяна на предназначението им: дължина .....м. широчина .....м.
5. Изграждане и ремонт на временни извозни горски пътища:
5.1 Тракторни – допустимо разстояние между тях .....м (не по-малко от 40 м), дължина .....м, широчина 4 м.
5.2 Коларски - разстояние между тях.....м (не по-малко от 40 м), дължина .....м, широчина ... м
6. Просеки за въжени линии: ..... бр.
допустимо разстояние между просеките ..... м., дължина ..... м., широчина ..... м.
7. Направа на технологични просеки .....бр.
допустимо разстояние между тях .....м., дължина .....м., широчина ..... м.
8. Изграждане на нови временни складове (бр., площ в ха) - **...9...** броя , площ – 0,9 ха
9. Мерки за опазване на оставащите на корен дървета, подраста, младиняка и почвата
- да се обезопасят оставащите на корен дървета по край извозните пътища и временните складове
- извоз на сортименти
- събиране на вършината извън възобновените участъци
- правилно определяне посоката на поваляне , с цел опазване на подрастта , младиняка и оставащите на корен дървета
10. Начини за почистване на сечището – **събиране клоните и вършината на купчини под пътя извън възобновените участъци**
11. Други указания: **Да се спазват разпоредбите на ЗГ и подзаконовите актове и наредби по прилагането му Да се изнасят битовите отпадъци от сечището извън горските територии на определените за това места.**
12. Всички операции по подготвителните и основните работи да се извършват съгласно изискванията на Правилника за здравословни и безопасни условия на труд в горите и правилата за противопожарна безопасност в горите.

ЗАПОЗНАТ с технологичния план: ...../попълва се след издаването на позволителното за сеч/
Лицето по чл. 108, ал. 2 от ЗГ, на което е издадено позволително за сеч № .....
.....
/ трите имена, подпис, дата - /
№ и дата на удостоверението за упражняване на лесовъдска практика: ....

Образец по чл. 53, ал. 6 от НСГ

Изготвил:Реджеп Асанов
Гор.стражар при ТП „ДГС-Борино”
/име, фамилия,/ подпис: ……
дата: 08.03.2019 г.,
№ и дата на удостоверението за упражняване на лесовъдска практика:8484/ 05.12.12 г.

Одобрил:инж.Св.Мечков
Ст.Лесничей при ТП „ДГС-Борино”
име, фамилия,/ подпис: ……
дата: 11.03.2019 г.,
№ и дата на удостоверението за упражняване на лесовъдска практика: 9021/05.03.2013 г.

ТЕХНОЛОГИЧЕН ПЛАН № ….

За добив на дървесина от отдел **80** подотдел **„в”**
На **ТП „ ДГС Борино”** */попълва се само за държавни гори/*
Община .....**Борино**.....; Землище ……**Чала**.....;
имот с (кадастрален идентификатор/КВС) №……., */попълва се само за недържавни гори/*

I. Схема за добива на дървесина от насаждението

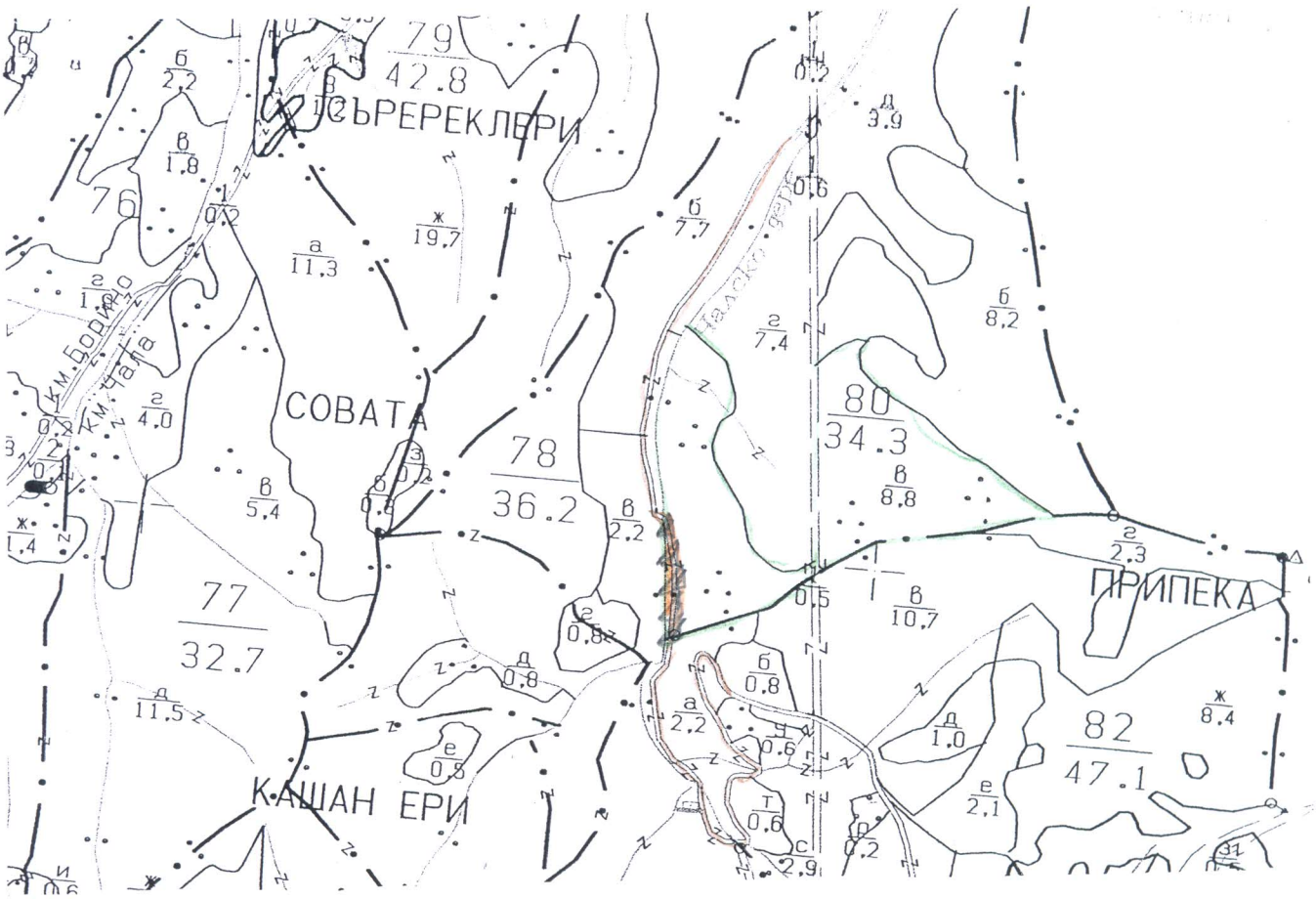

Легенда:

- ± ± ± ± проектирани коларски вр. извозни пътища
- - - - - - съществуващи извозни пътища
- съществуващ автомобилен път
- технологична просека
- ……
- проектирани тракторни вр. извозни пътища
- временен склад
- xxxxxx трасе на въжена линия
- =+=+=+= проектиран автомобилен път
- ……

На схемата задължително се нанасят контурите на насаждението/имота, съществуващите и проектирани временни горски пътища, технологичните просеки, просеките за въжени линии, извозни пътища, временни складове както и връзката им със съществуващата автомобилна пътна мрежа.

II. Характеристика на насаждението

1.Вид на сечта **Техническа** / интензивност **100 %**
Втори вид сеч ……/ интензивност …….%
2.Площ на подотдела **8,8 ха** Размер на сечището **0,09 ха**
3. Състав по план/програма ббб,чб2,см1,ела1,бк,яв,брз,лс,оф действителен ббб,чб2,см1,ела1,бк,яв,брз,лс,оф
5. Запас на 1 ха: с клони **321** куб.м/ха , без клони **280** куб. м/ха.
6. Среден наклон на терена **31** градуса.
7. Очакван добив от маркираната дървесина - **9** куб.м.лежаща маса,

дърв. вид / категория	см	бб	чб	ела	бук	дърв. вид / категория	см	бб	чб	явор	бук	См/бб	
едра	**1**			**1**		**дребна**						вър-	
средна	**1**			**1**		**дърва**				**2**	**3**	шина	

8.Наличие и характеристика на подраста преди сечта (състав, възраст, средна височина, % на покритие)
9. Средно извозно разстояние - **10 м**.;
10. Други характеристики на насаждението (*токовища, сватбовища, надлесни дървета, сервитути, защитени територии, Натура 2000, защитени видове описани в доклада за гори с висока консервационна стойност, мъртва дървесина, вододайни зони, биологично разнообразие и др.)*
зона местооб.1030 ; ном. Местооб.0;зона птици 2113

III. Технологични указания

1. Дървесината в насаждението да се добива при спазване на технологичната схема по т. I
2. Сечта ще се извършва с (моторен трион, ръчно, машини; кастренето на отсечените стъбла се извършва: в сечище, на временен склад – **сечта, първичната обработка и кастрнето на отсечените стъбла ще се извършва в сечището .**
3. Извозът от сечището до временните складове ще се осъществява с :
- специализиран трактор
- животинска тяга с колесар / влачка/
- ръчни спускове
- на сортименти
- с влачене по терена
на (цели стъбла, дълги/къси секции, сортименти, чипс и др.; с влачене по терена, изцяло натоварени)……..
4. Проектирани нови горски автомобилни пътища съгласно Наредба 5 за строителството в горските територии без промяна на предназначението им: дължина ……м. широчина ……м.
5. Изграждане и ремонт на временни извозни горски пътища:
5.1 Тракторни – допустимо разстояние между тях .....м (не по-малко от 40 м), дължина ……м, широчина 4 м.
5.2 Коларски - разстояние между тях.....м (не по-малко от 40 м), дължина …..м, широчина ... м
6. Просеки за въжени линии: ……. бр.
допустимо разстояние между просеките ..... м., дължина ..... м., широчина ..... м.
7. Направа на технологични просеки .....бр.
допустимо разстояние между тях .....м., дължина ……м., широчина ..... м.
8. Изграждане на нови временни складове (бр., площ в ха) - **...5...** броя , площ – 0,9 ха
9. Мерки за опазване на оставащите на корен дървета, подраста, младиняка и почвата
- да се обезопасят оставащите на корен дървета по край извозните пътища и временните складове
- извоз на сортименти
- събиране на вършината извън възобновените участъци
- правилно определяне посоката на поваляне , с цел опазване на подрастта , младиняка и оставащите на корен дървета
10. Начини за почистване на сечището – **събиране клоните и вършината на купчини под пътя извън възобновените участъци**
11. Други указания: **Да се спазват разпоредбите на ЗГ и подзаконовите актове и наредби по прилагането му**
Да се изнасят битовите отпадъци от сечището извън горските територии на определените за това места.
12. Всички операции по подготвителните и основните работи да се извършват съгласно изискванията на Правилника за здравословни и безопасни условия на труд в горите и правилата за противопожарна безопасност в горите.

ЗАПОЗНАТ с технологичния план: ……/попълва се след издаването на позволителното за сеч/
Лицето по чл. 108, ал. 2 от ЗГ, на което е издадено позволително за сеч № .....
……
/ трите имена, подпис, дата - /
№ и дата на удостоверението за упражняване на лесовъдска практика:

Образец по чл. 53, ал. 5 от НСГ

Изготвил:Реджеп Асанов
Гор.стражар при ТП „ДГС-Борино”
/име, фамилия,/ подпис: .....
дата:08-03-2019 г.,
№ и дата на удостоверението за упражняване на лесовъдска практика:8484/ 05.12.12 г.

Одобрил:инж.Светозар Мечков
Старши лесничей при ТП „ДГС-Борино”
име, фамилия,/ подпис: .....
дата:12.03.2019 г.,
№ и дата на удостоверението за упражняване на лесовъдска практика: 9021/05.03.13 г.

ТЕХНОЛОГИЧЕН ПЛАН № ....

За добив на дървесина от отдел **82** подотдел **„а”**
На **ТП „ ДГС Борино”** */попълва се само за държавни гори/*
Община .....**Борино**.....; Землище .....**Чала**.....;
имот с (кадастрален идентификатор/КВС) №....., */попълва се само за недържавни гори/*

I. Схема за добива на дървесина от насаждението

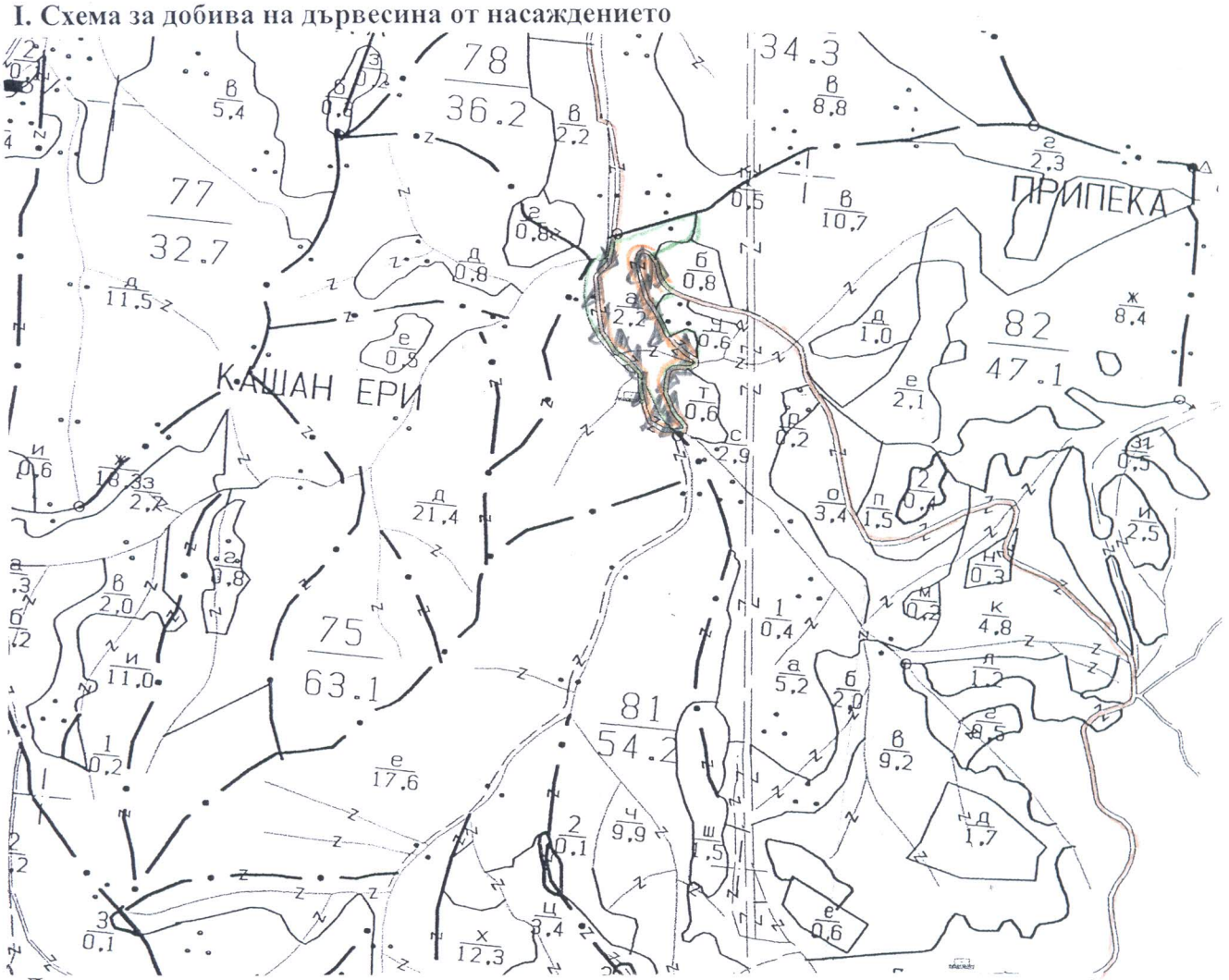

Легенда:

± ± ± ± проектирани коларски вр. извозни пътища
проектирани тракторни вр. извозни пътища
- - - - - - - съществуващи извозни пътища
временен склад
съществуващ автомобилен път
xxxxxx трасе на въжена линия
технологична просека
=+=+=+= проектиран автомобилен път
..... граница на подотдел

На схемата задължително се нанасят контурите на насаждението/имота, съществуващите и проектирани временни горски пътища, технологичните просеки, просеките за въжени линии, извозни пътища, временни складове както и връзката им със съществуващата автомобилна пътна мрежа.

II. Характеристика на насаждението

1.Вид на сечта **Техническа** / интензивност **100 %**
Втори вид сеч ……/ интензивност …….%
2.Площ на подотдела **2,2 ха** Размер на сечището **0,22 ха**
3. Състав по план/програма **6б9,см1** , действителен **6б9,см1**
5. Запас на 1 ха: с клони **212** куб.м/ха , без клони **176** куб. м/ха.
6. Среден наклон на терена **22** градуса.
7. Очакван добив от маркираната дървесина - **42** куб.м. лежаща маса.

дърв. вид / категория	см	бб	чб	ела	бук	дърв. вид / категория	см	бб	чб	ела	бук	См/бб	
едра	**2**	**7**		**5**		**дребна**		**1**				вър-	**2**
средна	**2**	**8**		**2**		**дърва**				**1**	**14**	шина	

8.Наличие и характеристика на подраста преди сечта (състав, възраст, средна височина, % на покритие)
9. Средно извозно разстояние - **10 м**.;
10. Други характеристики на насаждението (*токовища, сватбовища, надлесни дървета, сервитути, защитени територии, Натура 2000, защитени видове описани в доклада за гори с висока консервационна стойност, мъртва дървесина, вододайни зони, биологично разнообразие и др.)*
зона местооб.1030 ; ном. Местооб.91са;зона птици 2113

III. Технологични указания

1. Дървесината в насаждението да се добива при спазване на технологичната схема по т. I
2. Сечта ще се извършва с (моторен трион, ръчно, машини; кастренето на отсечените стъбла се извършва: в сечище, на временен склад – **сечта, първичната обработкаи кастрнето на отсечените стъбла ще се извършва в сечището .**
3. Извозът от сечището до временните складове ще се осъществява с :
- специализиран трактор
- животинска тяга с колесар / влачка/
- ръчни спускове
- на сортименти
- с влачене по терена
на (цели стъбла, дълги/къси секции, сортименти, чипс и др.; с влачене по терена, изцяло натоварени)……..
4. Проектирани нови горски автомобилни пътища съгласно Наредба 5 за строителството в горските територии без промяна на предназначението им: дължина ……м. широчина ……м.
5. Изграждане и ремонт на временни извозни горски пътища:
5.1 Тракторни – допустимо разстояние между тях .....м (не по-малко от 40 м), дължина ……м, широчина 4 м.
5.2 Коларски - разстояние между тях.....м (не по-малко от 40 м), дължина ….м, широчина ... м
6. Просеки за въжени линии: ……. бр.
допустимо разстояние между просеките ..... м., дължина ..... м., широчина ..... м.
7. Направа на технологични просеки .....бр.
допустимо разстояние между тях .....м., дължина ……м., широчина ..... м.
8. Изграждане на нови временни складове (бр., площ в ха) - **…16…** броя , площ – 0,9 ха
9. Мерки за опазване на оставащите на корен дървета, подраста, младиняка и почвата
- да се обезопасят оставащите на корен дървета по край извозните пътища и временните складове
- извоз на сортименти
- събиране на вършината извън възобновените участъци
- правилно определяне посоката на поваляне , с цел опазване на подрастта , младиняка и оставащите на корен дървета
10. Начини за почистване на сечището – **събиране клоните и вършината на купчини под пътя извън възобновените участъци**
11. Други указания: **Да се спазват разпоредбите на ЗГ и подзаконовите актове и наредби по прилагането му**
Да се изнасят битовите отпадъци от сечището извън горските територии на определените за това места.
12. Всички операции по подготвителните и основните работи да се извършват съгласно изискванията на Правилника за здравословни и безопасни условия на труд в горите и правилата за противопожарна безопасност в горите.

ЗАПОЗНАТ с технологичния план: ……/попълва се след издаването на позволителното за сеч/
Лицето по чл. 108, ал. 2 от ЗГ, на което е издадено позволително за сеч № .....
……
/ трите имена, подпис, дата - /
№ и дата на удостоверението за упражняване на лесовъдска практика: ……

Образец по чл. 53, ал. 6 от НСГ

Изготвил:Реджеп Асанов
Гор.стражар при ТП „ДГС-Борино”
/име, фамилия,/ подпис: .....
дата:..18.03.2019.....г.,
№ и дата на удостоверението за упражняване на лесовъдска практика:8484/ 05.12.12 г.

Одобрил:инж.Светозар Мечков
Старши лесничей при ТП „ДГС-Борино”
име, фамилия,/ подпис: .....
дата:.....г.,
№ и дата на удостоверението за упражняване на лесовъдска практика: 9021/05.03.13 г.

ТЕХНОЛОГИЧЕН ПЛАН № ....

За добив на дървесина от отдел **82** подотдел **„б”**
На **ТП „ ДГС Борино”** */попълва се само за държавни гори/*
Община .....**Борино**.....; Землище .....**Чала**.....;
имот с (кадастрален идентификатор/КВС) №....., */попълва се само за недържавни гори/*

I. Схема за добива на дървесина от насаждението

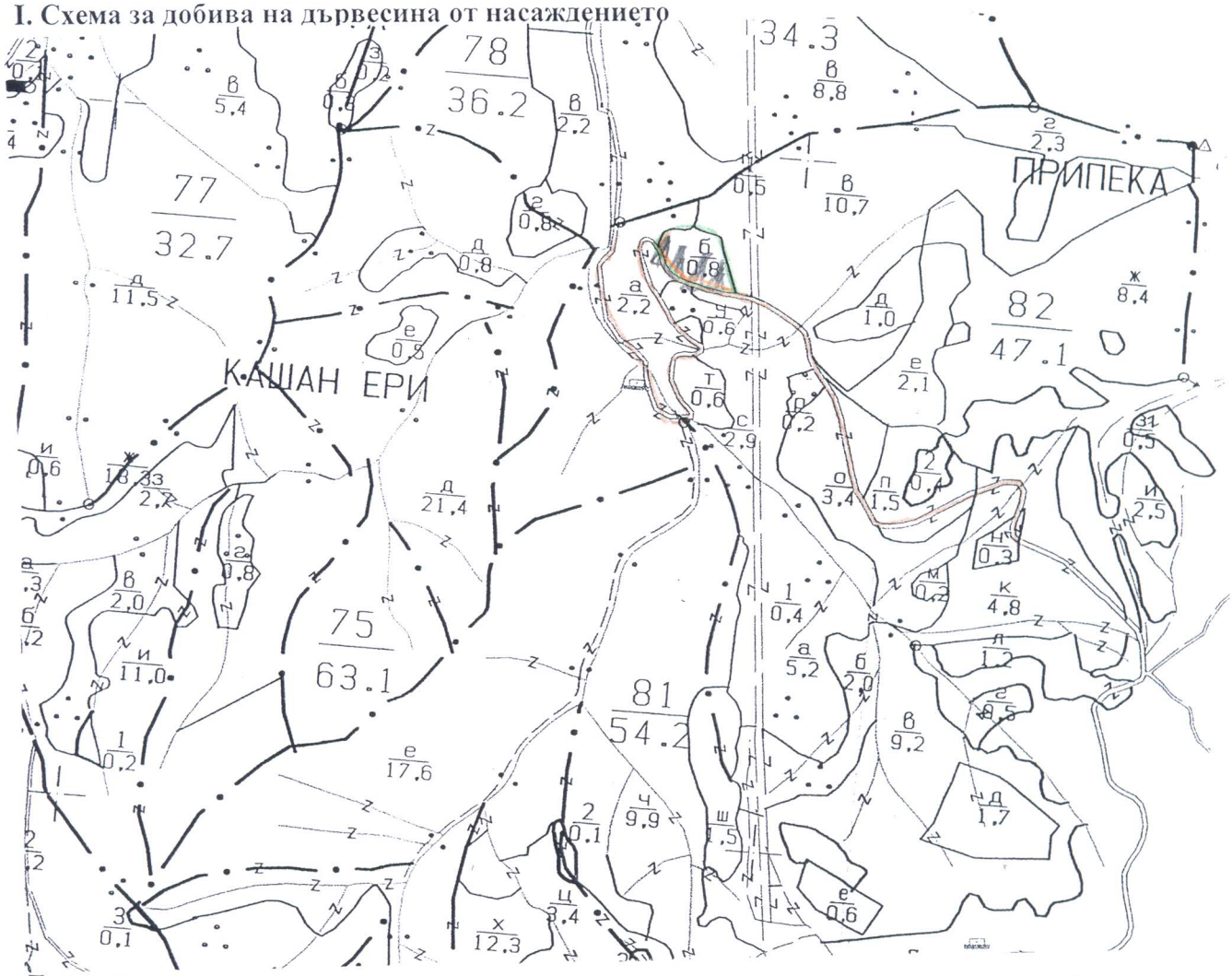

Легенда:

- ± ± ± ± проектирани коларски вр. извозни пътища
- ------- съществуващи извозни пътища
- съществуващ автомобилен път
- технологична просека
- ..... граница на подотдел
- проектирани тракторни вр. извозни пътища
- временен склад
- xxxxxx трасе на въжена линия
- проектиран автомобилен път

На схемата задължително се нанасят контурите на насаждението/имота, съществуващите и проектирани временни горски пътища, технологичните просеки, просеките за въжени линии, извозни пътища, временни складове както и връзката им със съществуващата автомобилна пътна мрежа.

II. Характеристика на насаждението

1.Вид на сечта **Техническа** / интензивност **100 %**
Втори вид сеч ……/ интензивност …….%
2.Площ на подотдела **0,8 ха** Размер на сечището **0,05 ха**
3. Състав по план/програма **ббб10,чб, ббб10** , действителен **ббб10,чб, ббб10**,
5. Запас на 1 ха: с клони **244** куб.м/ха , без клони **220** куб. м/ха.
6. Среден наклон на терена **21** градуса.
7. Очакван добив от маркираната дървесина - **9** куб.м. лежаща маса.

дърв. вид / категория	см	бб	чб	ела	бук	дърв. вид / категория	см	бб	чб	ела	бук	См/бб	
едра		**4**	**1**			**дребна**						вър-	
средна		**2**	**1**			**дърва**					**1**	шина	

8.Наличие и характеристика на подраста преди сечта (състав, възраст, средна височина, % на покритие)
9. Средно извозно разстояние - **10 м**.;
10. Други характеристики на насаждението (*токовища, сватбовища, надлесни дървета, сервитути, защитени територии, Натура 2000, защитени видове описани в доклада за гори с висока консервационна стойност, мъртва дървесина, вододайни зони, биологично разнообразие и др.)*
зона местооб.1030 ; ном. Местооб.91са;зона птици 2113

III. Технологични указания

1. Дървесината в насаждението да се добива при спазване на технологичната схема по т. I
2. Сечта ще се извършва с (моторен трион, ръчно, машини; кастренето на отсечените стъбла се извършва: в сечище, на временен склад – **сечта, първичната обработка и кастрнето на отсечените стъбла ще се извършва в сечището .**
3. Извозът от сечището до временните складове ще се осъществява с :
- специализиран трактор
- животинска тяга с колесар / влачка/
- ръчни спускове
- на сортименти
- с влачене по терена
на (цели стъбла, дълги/къси секции, сортименти, чипс и др.; с влачене по терена, изцяло натоварени)……..
4. Проектирани нови горски автомобилни пътища съгласно Наредба 5 за строителството в горските територии без промяна на предназначението им: дължина ……м. широчина ……м.
5. Изграждане и ремонт на временни извозни горски пътища:
5.1 Тракторни – допустимо разстояние между тях .....м (не по-малко от 40 м), дължина ……м, широчина 4 м.
5.2 Коларски - разстояние между тях.....м (не по-малко от 40 м), дължина .....м, широчина ... м
6. Просеки за въжени линии: ……. бр.
допустимо разстояние между просеките ..... м., дължина ..... м., широчина ..... м.
7. Направа на технологични просеки .....бр.
допустимо разстояние между тях .....м., дължина ……м., широчина ..... м.
8. Изграждане на нови временни складове (бр., площ в ха) - **.4....** броя , площ – 0,9 ха
9. Мерки за опазване на оставащите на корен дървета, подраста, младиняка и почвата
- да се обезопасят оставащите на корен дървета по край извозните пътища и временните складове
- извоз на сортименти
- събиране на вършината извън възобновените участъци
- правилно определяне посоката на поваляне , с цел опазване на подрастта , младиняка и оставащите на корен дървета
10. Начини за почистване на сечището – **събиране клоните и вършината на купчини под пътя извън възобновените участъци**
11. Други указания: **Да се спазват разпоредбите на ЗГ и подзаконовите актове и наредби по прилагането му**
Да се изнасят битовите отпадъци от сечището извън горските територии на определените за това места.
12. Всички операции по подготвителните и основните работи да се извършват съгласно изискванията на Правилника за здравословни и безопасни условия на труд в горите и правилата за противопожарна безопасност в горите.

ЗАПОЗНАТ с технологичния план: ……/попълва се след издаването на позволителното за сеч/
Лицето по чл. 108, ал. 2 от ЗГ, на което е издадено позволително за сеч № .....
……
/ трите имена, подпис, дата - /
№ и дата на удостоверението за упражняване на лесовъдска практика: ……

Образец по чл. 53, ал. 6 от НСГ

Изготвил:Реджеп Асанов
Гор.стражар при ТП „ДГС-Борино”
/име, фамилия,/ подпис: .....
дата:08.03.2019г.,
№ и дата на удостоверението за упражняване на лесовъдска практика:8484/ 05.12.12 г.

Одобрил:инж.Светозар Мечков
Ст.лесничей при ТП „ДГС-Борино”
име, фамилия,/ подпис: .....
дата:11.03.2019г.,
№ и дата на удостоверението за упражняване на лесовъдска практика: 9021/05.03.2013 г.

ТЕХНОЛОГИЧЕН ПЛАН № ....

За добив на дървесина от отдел **82** подотдел **„в”**
На **ТП „ ДГС Борино”** */попълва се само за държавни гори/*
Община .....**Борино**.....; Землище .....**Чала**.....;
имот с (кадастрален идентификатор/КВС) №....., */попълва се само за недържавни гори/*

I. Схема за добива на дървесина от насаждението

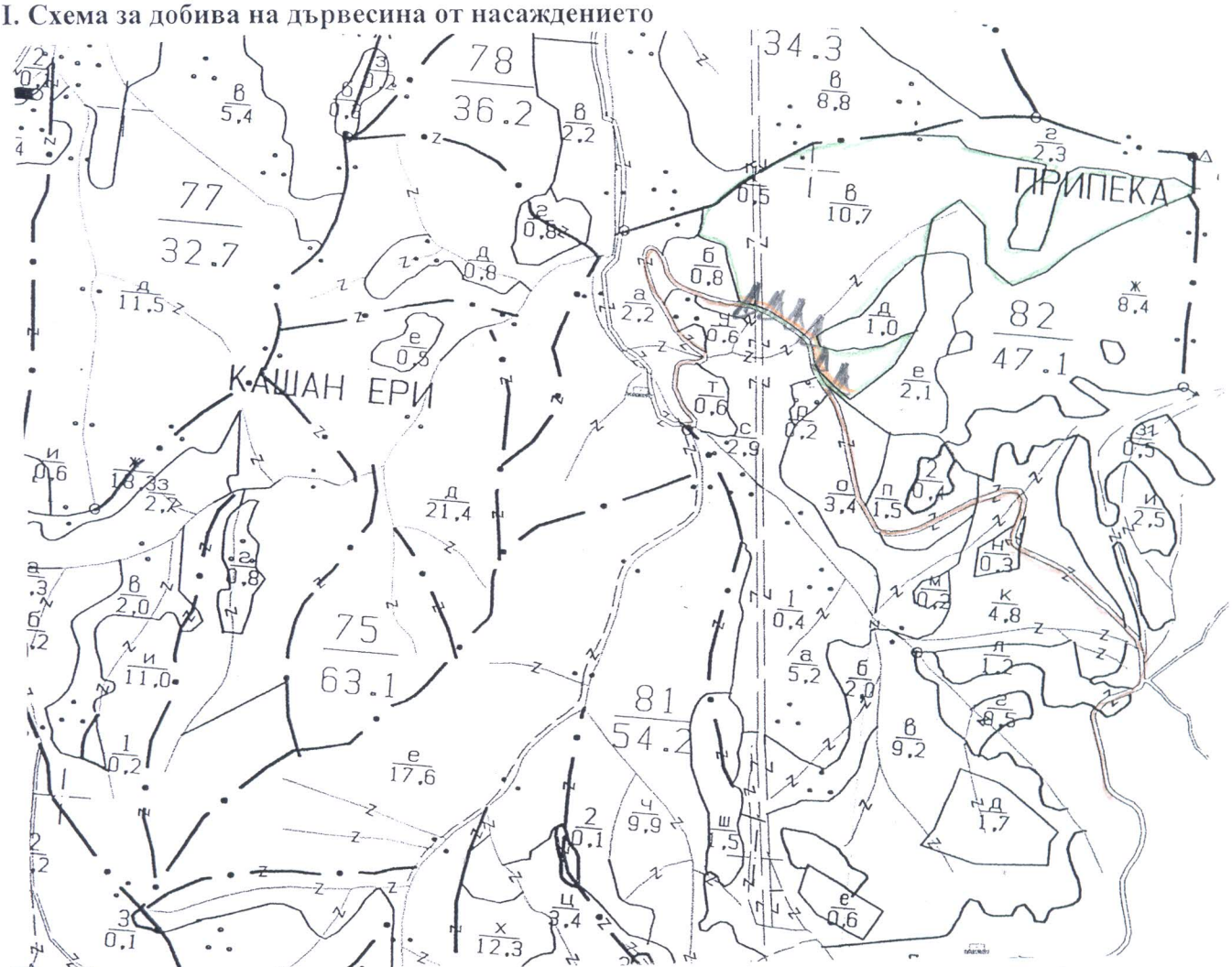

Легенда:

- ± ± ± ± проектирани коларски вр. извозни пътища
- проектирани тракторни вр. извозни пътища
- - - - - - - съществуващи извозни пътища
- временен склад
- съществуващ автомобилен път
- xxxxxx трасе на въжена линия
- технологична просека
- проектиран автомобилен път
- ..... граница на подотдел

На схемата задължително се нанасят контурите на насаждението/имота, съществуващите и проектирани временни горски пътища, технологичните просеки, просеките за въжени линии, извозни пътища, временни складове както и връзката им със съществуващата автомобилна пътна мрежа.

II. Характеристика на насаждението

1.Вид на сечта **Техническа** / интензивност **100 %**
Втори вид сеч ……/ интензивност …….%
2.Площ на подотдела **10,7 ха** Размер на сечището **0,05 ха**
3. Състав по план/програма **чб8,бб2**,бк, действителен чб8,бб2,бк,
5. Запас на 1 ха: с клони **171** куб.м/ха , без клони **144** куб. м/ха.
6. Среден наклон на терена **22** градуса.
7. Очакван добив от маркираната дървесина - **32** лежаща маса, куб.м.

дърв. вид / категория	см	бб	чб	ела	бук	дърв. вид / категория	см	бб	чб	ела	бук	См/бб	
едра	**1**	**2**	**7**			**дребна**		**1**	**1**			вър-	**1**
средна	**1**	**3**	**10**			**дърва**			**1**		**5**	шина	

8.Наличие и характеристика на подраста преди сечта (състав, възраст, средна височина, % на покритие)
9. Средно извозно разстояние - **10 м**.;
10. Други характеристики на насаждението (*токовища, сватбовища, надлесни дървета, сервитути, защитени територии, Натура 2000, защитени видове описани в доклада за гори с висока консервационна стойност, мъртва дървесина, вододайни зони, биологично разнообразие и др.)*
зона местооб.1030 ; ном. Местооб.9530;зона птици 2113

III. Технологични указания

1. Дървесината в насаждението да се добива при спазване на технологичната схема по т. I
2. Сечта ще се извършва с (моторен трион, ръчно, машини; кастренето на отсечените стъбла се извършва: в сечище, на временен склад – **сечта, първичната обработка и кастрнето на отсечените стъбла ще се извършва в сечището .**
3. Извозът от сечището до временните складове ще се осъществява с :
- специализиран трактор
- животинска тяга с колесар / влачка/
- ръчни спускове
- на сортименти
- с влачене по терена
на (цели стъбла, дълги/къси секции, сортименти, чипс и др.; с влачене по терена, изцяло натоварени)……..
4. Проектирани нови горски автомобилни пътища съгласно Наредба 5 за строителството в горските територии без промяна на предназначението им: дължина ……м. широчина ……м.
5. Изграждане и ремонт на временни извозни горски пътища:
5.1 Тракторни – допустимо разстояние между тях .....м (не по-малко от 40 м), дължина ……м, широчина 4 м.
5.2 Коларски - разстояние между тях.....м (не по-малко от 40 м), дължина ……м, широчина ... м
6. Просеки за въжени линии: ……. бр.
допустимо разстояние между просеките ..... м., дължина ..... м., широчина ..... м.
7. Направа на технологични просеки .....бр.
допустимо разстояние между тях .....м., дължина ……м., широчина ..... м.
8. Изграждане на нови временни складове (бр., площ в ха) - **.....6...** броя , площ – 0,9 ха
9. Мерки за опазване на оставащите на корен дървета, подраста, младиняка и почвата
- да се обезопасят оставащите на корен дървета по край извозните пътища и временните складове
- извоз на сортименти
- събиране на вършината извън възобновените участъци
- правилно определяне посоката на поваляне , с цел опазване на подрастта , младиняка и оставащите на корен дървета
10. Начини за почистване на сечището – **събиране клоните и вършината на купчини под пътя извън възобновените участъци**
11. Други указания: **Да се спазват разпоредбите на ЗГ и подзаконовите актове и наредби по прилагането му Да се изнасят битовите отпадъци от сечището извън горските територии на определените за това места.**
12. Всички операции по подготвителните и основните работи да се извършват съгласно изискванията на Правилника за здравословни и безопасни условия на труд в горите и правилата за противопожарна безопасност в горите.

ЗАПОЗНАТ с технологичния план: ……/попълва се след издаването на позволителното за сеч/
Лицето по чл. 108, ал. 2 от ЗГ, на което е издадено позволително за сеч № .....
……
/ трите имена, подпис, дата - /
№ и дата на удостоверението за упражняване на лесовъдска практика: …… .....

Образец по чл. 53, ал. 6 от НСГ

Изготвил:Реджеп Асанов
Гор.стражар при ТП „ДГС-Борино”
/име, фамилия,/ подпис: .....
дата:08.03.2019 г.,
№ и дата на удостоверението за упражняване на лесовъдска практика:8484/ 05.12.12 г.

Одобрил:инж.Светозар Мечков
Ст.лесничей при ТП „ДГС-Борино”
име, фамилия,/ подпис: .....
дата:11.03.2019г.,
№ и дата на удостоверението за упражняване на лесовъдска практика: 9021/05.03.2013 г.

ТЕХНОЛОГИЧЕН ПЛАН № ....

За добив на дървесина от отдел **82** подотдел **„о”**
На **ТП „ ДГС Борино”** */попълва се само за държавни гори/*
Община .....**Борино**.....; Землище .....**Чала**.....;
имот с (кадастрален идентификатор/КВС) №....., */попълва се само за недържавни гори/*

I. Схема за добива на дървесина от насаждението

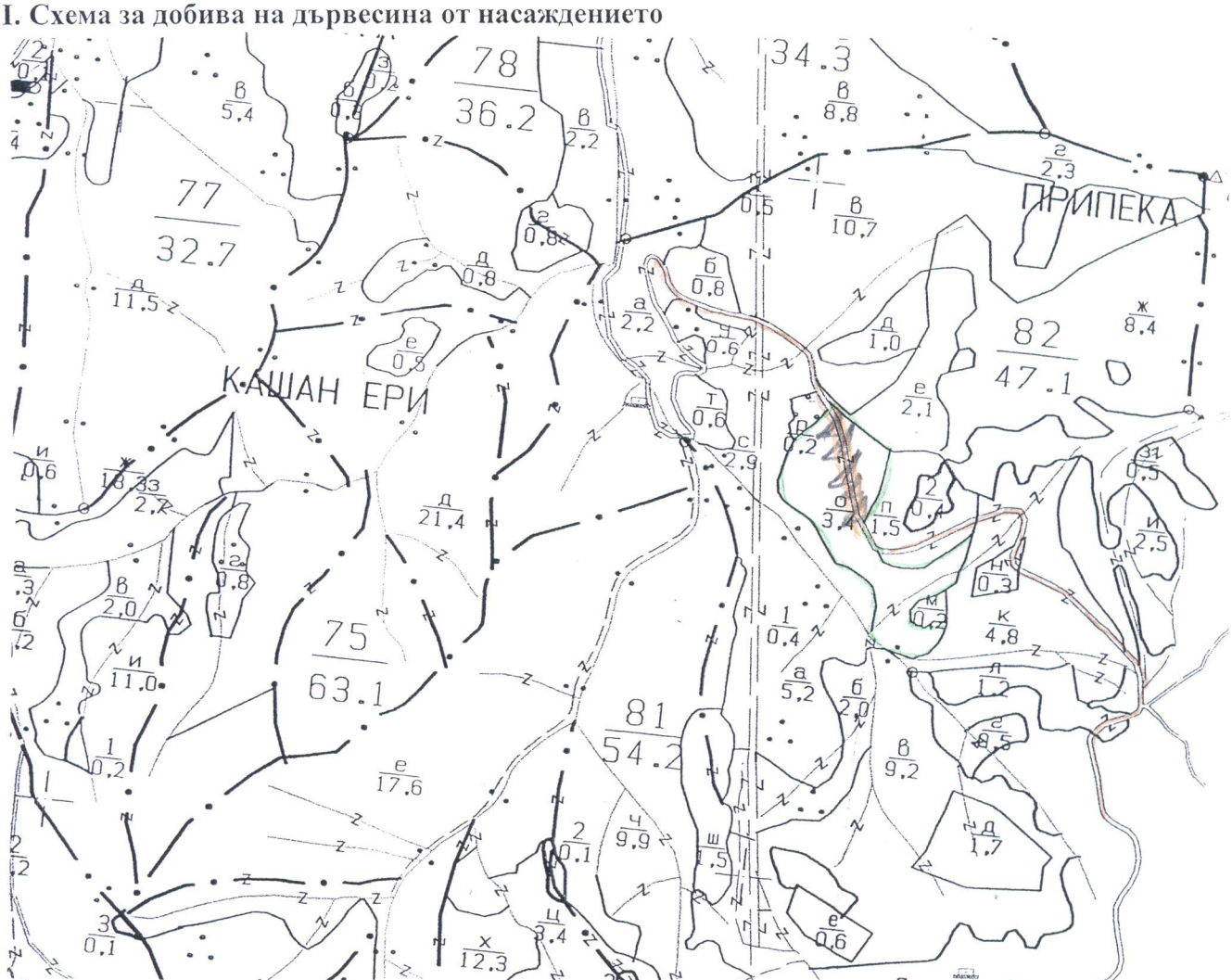

Легенда:

± ± ± ± проектирани коларски вр. извозни пътища
проектирани тракторни вр. извозни пътища
- - - - - - съществуващи извозни пътища
временен склад
съществуващ автомобилен път
xxxxxx трасе на въжена линия
технологична просека
=+=+=+= проектиран автомобилен път
..... граница на подотдел

На схемата задължително се нанасят контурите на насаждението/имота, съществуващите и проектирани временни горски пътища, технологичните просеки, просеките за въжени линии, извозни пътища, временни складове както и връзката им със съществуващата автомобилна пътна мрежа.

II. Характеристика на насаждението

1.Вид на сечта **Техническа** / интензивност **100 %**
Втори вид сеч ……/ интензивност …….%
2.Площ на подотдела **3,4 ха** Размер на сечището **0,05 ха**
3. Състав по план/програма **ббl0,чб,см** действителен **ббl0,чб,см**
5. Запас на 1 ха: с клони **255** куб.м/ха , без клони **223** куб. м/ха.
6. Среден наклон на терена **22** градуса.
7. Очакван добив от маркираната дървесина - **20** куб.м. лежаща маса,

дърв. вид / категория	см	бб	чб	ела	бук	дърв. вид / категория	см	бб	чб	ела	бук	См/бб	
едра	**2**	**7**	**1**	**1**		**дребна**						вър-шина	
средна	**2**					**дърва**					**7**		

8.Наличие и характеристика на подраста преди сечта (състав, възраст, средна височина, % на покритие)
9. Средно извозно разстояние - **10 м**.;
10. Други характеристики на насаждението (*токовища, сватбовища, надлесни дървета, сервитути, защитени територии, Натура 2000, защитени видове описани в доклада за гори с висока консервационна стойност, мъртва дървесина, вододайни зони, биологично разнообразие и др.)*
зона местооб.1030 ; ном. Местооб.91са;зона птици 2113

III. Технологични указания

1. Дървесината в насаждението да се добива при спазване на технологичната схема по т. I
2. Сечта ще се извършва с (моторен трион, ръчно, машини; кастренето на отсечените стъбла се извършва: в сечище, на временен склад – **сечта, първичната обработка и кастрнето на отсечените стъбла ще се извършва в сечището .**
3. Извозът от сечището до временните складове ще се осъществява с :
- специализиран трактор
- животинска тяга с колесар / влачка/
- ръчни спускове
- на сортименти
- с влачене по терена
на (цели стъбла, дълги/къси секции, сортименти, чипс и др.; с влачене по терена, изцяло натоварени)……..
4. Проектирани нови горски автомобилни пътища съгласно Наредба 5 за строителството в горските територии без промяна на предназначението им: дължина ……м. широчина ……м.
5. Изграждане и ремонт на временни извозни горски пътища:
5.1 Тракторни – допустимо разстояние между тях .....м (не по-малко от 40 м), дължина ……м, широчина 4 м.
5.2 Коларски - разстояние между тях.....м (не по-малко от 40 м), дължина …..м, широчина ... м
6. Просеки за въжени линии: ……. бр.
допустимо разстояние между просеките ..... м., дължина ..... м., широчина ..... м.
7. Направа на технологични просеки .....бр.
допустимо разстояние между тях .....м., дължина ……м., широчина ..... м.
8. Изграждане на нови временни складове (бр., площ в ха) - **.....** броя , площ – 0,9 ха
9. Мерки за опазване на оставащите на корен дървета, подраста, младиняка и почвата
- да се обезопасят оставащите на корен дървета по край извозните пътища и временните складове
- извоз на сортименти
- събиране на вършината извън възобновените участъци
- правилно определяне посоката на поваляне , с цел опазване на подрастта , младиняка и оставащите на корен дървета
10. Начини за почистване на сечището – **събиране клоните и вършината на купчини под пътя извън възобновените участъци**
11. Други указания: **Да се спазват разпоредбите на ЗГ и подзаконовите актове и наредби по прилагането му**
Да се изнасят битовите отпадъци от сечището извън горските територии на определените за това места.
12. Всички операции по подготвителните и основните работи да се извършват съгласно изискванията на Правилника за здравословни и безопасни условия на труд в горите и правилата за противопожарна безопасност в горите.

ЗАПОЗНАТ с технологичния план: ……/попълва се след издаването на позволителното за сеч/
Лицето по чл. 108, ал. 2 от ЗГ, на което е издадено позволително за сеч № .....
……
/ трите имена, подпис, дата - /
№ и дата на удостоверението за упражняване на лесовъдска практика: ….. .....

Образец по чл. 53, ал. 6 от НСГ

Изготвил:Реджеп Асанов
Гор.стражар при ТП „ДГС-Борино”
/име, фамилия,/ подпис: .....
дата:..08.03.2019.....г.,
№ и дата на удостоверението за упражняване на лесовъдска практика:8484/ 05.12.12 г.

Одобрил:инж.Светозар Мечков
Ст.лесничей при ТП „ДГС-Борино”
име, фамилия,/ подпис: .....
дата:.11.03.2019.....г.,
№ и дата на удостоверението за упражняване на лесовъдска практика: 9021/05.03.2013 г.

ТЕХНОЛОГИЧЕН ПЛАН № ....

За добив на дървесина от отдел **82** подотдел **„п”**
На **ТП „ ДГС Борино”** */попълва се само за държавни гори/*
Община .....**Борино**.....; Землище .....**Чала**.....;
имот с (кадастрален идентификатор/КВС) №....., */попълва се само за недържавни гори/*

I. Схема за добива на дървесина от насаждението

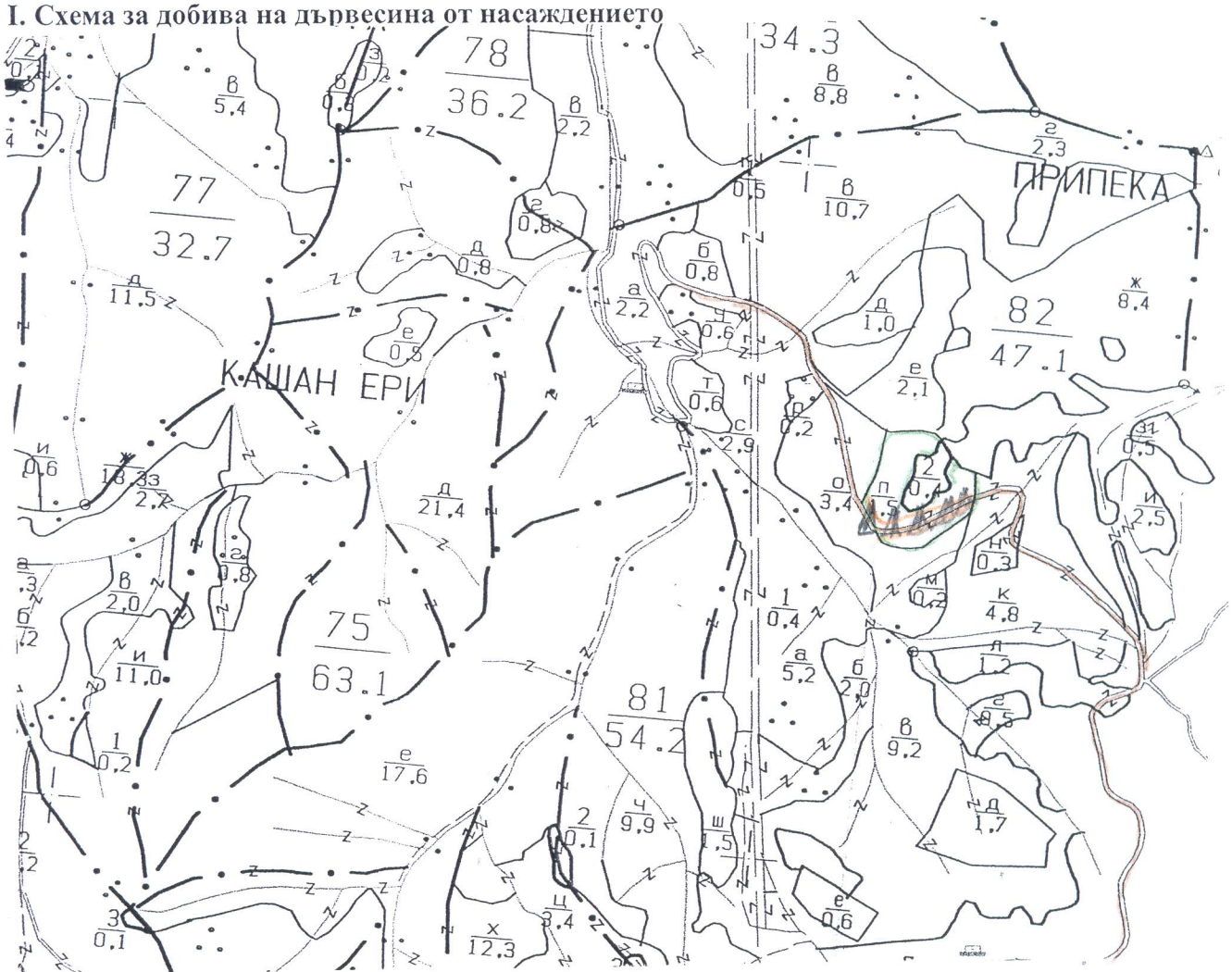

Легенда:

± ± ± ± проектирани коларски вр. извозни пътища
- - - - - - съществуващи извозни пътища
съществуващ автомобилен път
технологична просека
.....
проектирани тракторни вр. извозни пътища
временен склад
xxxxxx трасе на въжена линия
проектиран автомобилен път
граница на подотдел

На схемата задължително се нанасят контурите на насаждението/имота, съществуващите и проектирани временни горски пътища, технологичните просеки, просеките за въжени линии, извозни пътища, временни складове както и връзката им със съществуващата автомобилна пътна мрежа.

II. Характеристика на насаждението

1.Вид на сечта **Техническа** / интензивност **100 %**
Втори вид сеч ……/ интензивност …….%
2.Площ на подотдела **1,5 ха** Размер на сечището **0,1 ха**
3. Състав по план/програма **бб10,см,бб10** действителен **бб10,см,бб10**
5. Запас на 1 ха: с клони **155** куб.м/ха , без клони **128** куб. м/ха.
6. Среден наклон на терена **22** градуса.
7. Очакван добив от маркираната дървесина - **19** куб.м.лежаща маса,

дърв. вид / категория	см	бб	чб	ела	бук	дърв. вид / категория	см	бб	чб	ела	бук	См/бб	
едра		**1**	**9**			**дребна**						вър-	**1**
средна	**1**	**1**	**5**			**дърва**			**1**		**1**	шина	

8.Наличие и характеристика на подраста преди сечта (състав, възраст, средна височина, % на покритие)
9. Средно извозно разстояние - 10 **м**.;
10. Други характеристики на насаждението (*токовища, сватбовища, надлесни дървета, сервитути, защитени територии, Натура 2000, защитени видове описани в доклада за гори с висока консервационна стойност, мъртва дървесина, вододайни зони, биологично разнообразие и др.)*
зона местооб.1030 ; ном. Местооб.91са;зона птици 2113

III. Технологични указания

1. Дървесината в насаждението да се добива при спазване на технологичната схема по т. I
2. Сечта ще се извършва с (моторен трион, ръчно, машини; кастренето на отсечените стъбла се извършва: в сечище, на временен склад – **сечта, първичната обработка и кастрнето на отсечените стъбла ще се извършва в сечището .**
3. Извозът от сечището до временните складове ще се осъществява с :
- специализиран трактор
- животинска тяга с колесар / влачка/
- ръчни спускове
- на сортименти
- с влачене по терена
на (цели стъбла, дълги/къси секции, сортименти, чипс и др.; с влачене по терена, изцяло натоварени)……..
4. Проектирани нови горски автомобилни пътища съгласно Наредба 5 за строителството в горските територии без промяна на предназначението им: дължина ……м. широчина ……м.
5. Изграждане и ремонт на временни извозни горски пътища:
5.1 Тракторни – допустимо разстояние между тях .....м (не по-малко от 40 м), дължина ……м, широчина 4 м.
5.2 Коларски - разстояние между тях.....м (не по-малко от 40 м), дължина ….м, широчина ... м
6. Просеки за въжени линии: ……. бр.
допустимо разстояние между просеките ..... м., дължина ..... м., широчина ..... м.
7. Направа на технологични просеки .....бр.
допустимо разстояние между тях .....м., дължина ……м., широчина ..... м.
8. Изграждане на нови временни складове (бр., площ в ха) - **.....5.....** броя , площ – 0,9 ха
9. Мерки за опазване на оставащите на корен дървета, подраста, младиняка и почвата
- да се обезопасят оставащите на корен дървета по край извозните пътища и временните складове
- извоз на сортименти
- събиране на вършината извън възобновените участъци
- правилно определяне посоката на поваляне , с цел опазване на подрастта , младиняка и оставащите на корен дървета
10. Начини за почистване на сечището – **събиране клоните и вършината на купчини под пътя извън възобновените участъци**
11. Други указания: **Да се спазват разпоредбите на ЗГ и подзаконовите актове и наредби по прилагането му**
Да се изнасят битовите отпадъци от сечището извън горските територии на определените за това места.
12. Всички операции по подготвителните и основните работи да се извършват съгласно изискванията на Правилника за здравословни и безопасни условия на труд в горите и правилата за противопожарна безопасност в горите.

ЗАПОЗНАТ с технологичния план: ……/попълва се след издаването на позволителното за сеч/
Лицето по чл. 108, ал. 2 от ЗГ, на което е издадено позволително за сеч № .....
……
/ трите имена, подпис, дата - /
№ и дата на удостоверението за упражняване на лесовъдска практика: ……; .....

Образец по чл. 53, ал. 6 от НСГ

Изготвил:Реджеп Асанов
Гор.стражар при ТП „ДГС-Борино”
/име, фамилия,/ подпис: .....
дата:.08.03.2018.....г.,
№ и дата на удостоверението за упражняване на лесовъдска практика:8484/ 05.12.12 г.

Одобрил:инж.Светозар Мечков
Ст.лесничей при ТП „ДГС-Борино”
име, фамилия,/ подпис: .....
дата:.11.03.2018.....г.,
№ и дата на удостоверението за упражняване на лесовъдска практика: 9021/05.03.2013 г.

ТЕХНОЛОГИЧЕН ПЛАН № ....

За добив на дървесина от отдел **82** подотдел **„р”**
На **ТП „ ДГС Борино”** */попълва се само за държавни гори/*
Община .....**Борино**.....; Землище .....**Чала**.....;
имот с (кадастрален идентификатор/КВС) №....., */попълва се само за недържавни гори/*

I. Схема за добива на дървесина от насаждението

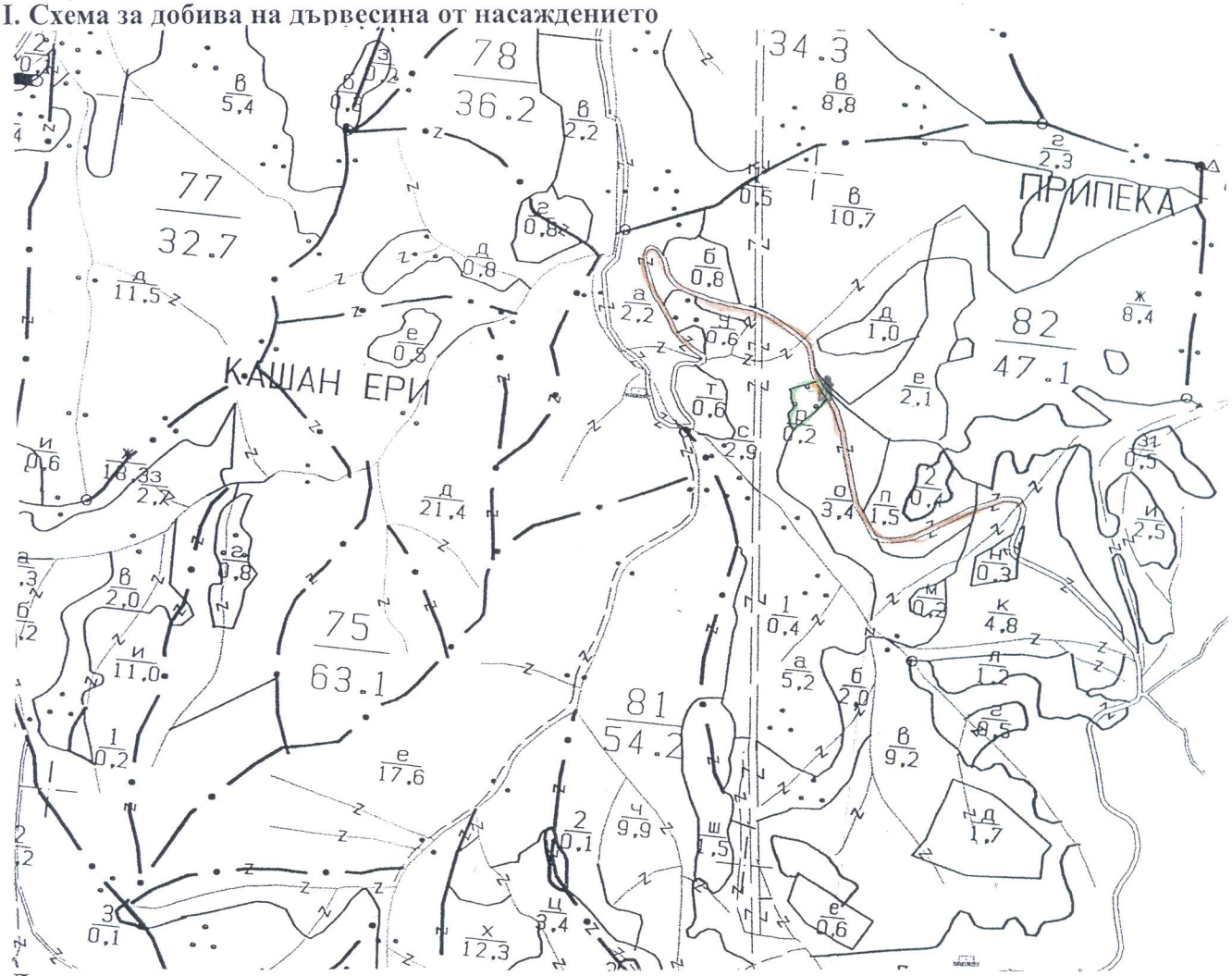

Легенда:

± ± ± ± проектирани коларски вр. извозни пътища
проектирани тракторни вр. извозни пътища
- - - - - - съществуващи извозни пътища
временен склад
съществуващ автомобилен път
xxxxxx трасе на възжена линия
технологична просека
=+=+=+= проектиран автомобилен път
..... Граница на подотдел

На схемата задължително се нанасят контурите на насаждението/имота, съществуващите и проектирани временни горски пътища, технологичните просеки, просеките за възжени линии, извозни пътища, временни складове както и връзката им със съществуващата автомобилна пътна мрежа.

II. Характеристика на насаждението

1.Вид на сечта **Техническа** / интензивност **100 %**
Втори вид сеч ...../ интензивност .....%
2.Площ на подотдела **0,2 ха** Размер на сечището **0,01 ха**
3. Състав по план/програма **ббl0,см,** действителен **ббl0,см,**
5. Запас на 1 ха: с клони куб.м/ха , без клони куб. м/ха.
6. Среден наклон на терена **19** градуса.
7. Очакван добив от маркираната дървесина - **2** куб.м.лежаща маса,

дърв. вид / категория	см	бб	чб	ела	бук	дърв. вид / категория	см	бб	чб	ела	бук	См/бб	
едра		**1**				**дребна**						вър-	
средна						**дърва**					**1**	шина	

8.Наличие и характеристика на подраста преди сечта (състав, възраст, средна височина, % на покритие)
9. Средно извозно разстояние - **5 м**.;
10. Други характеристики на насаждението (*токовища, сватбовища, надлесни дървета, сервитути, защитени територии, Натура 2000, защитени видове описани в доклада за гори с висока консервационна стойност, мъртва дървесина, вододайни зони, биологично разнообразие и др.)*

зона местооб.1030 ; ном. Местооб.;зона птици 2113

III. Технологични указания

1. Дървесината в насаждението да се добива при спазване на технологичната схема по т. I
2. Сечта ще се извършва с (моторен трион, ръчно, машини; кастренето на отсечените стъбла се извършва: в сечище, на временен склад – **сечта, първичната обработка и кастрнето на отсечените стъбла ще се извършва в сечището .**
3. Извозът от сечището до временните складове ще се осъществява с :

- специализиран трактор
- животинска тяга с колесар / влачка/
- ръчни спускове
- на сортименти
- с влачене по терена

на (цели стъбла, дълги/къси секции, сортименти, чипс и др.; с влачене по терена, изцяло натоварени).....
4. Проектирани нови горски автомобилни пътища съгласно Наредба 5 за строителството в горските територии без промяна на предназначението им: дължина .....м. широчина .....м.
5. Изграждане и ремонт на временни извозни горски пътища:
5.1 Тракторни – допустимо разстояние между тях .....м (не по-малко от 40 м), дължина .....м, широчина 4 м.
5.2 Коларски - разстояние между тях.....м (не по-малко от 40 м), дължина .....м, широчина ... м
6. Просеки за въжени линии: ..... бр.
допустимо разстояние между просеките ..... м., дължина ..... м., широчина ..... м.
7. Направа на технологични просеки .....бр.
допустимо разстояние между тях .....м., дължина .....м., широчина ..... м.
8. Изграждане на нови временни складове (бр., площ в ха) - ..... броя , площ – 0,9 ха
9. Мерки за опазване на оставащите на корен дървета, подраста, младиняка и почвата

- да се обезопасят оставащите на корен дървета по край извозните пътища и временните складове
- извоз на сортименти
- събиране на вършината извън възобновените участъци
- правилно определяне посоката на поваляне , с цел опазване на подрастта , младиняка и оставащите на корен дървета

10. Начини за почистване на сечището – **събиране клоните и вършината на купчини под пътя извън възобновените участъци**
11. Други указания: **Да се спазват разпоредбите на ЗГ и подзаконовите актове и наредби по прилагането му**
Да се изнасят битовите отпадъци от сечището извън горските територии на определените за това места.
12. Всички операции по подготвителните и основните работи да се извършват съгласно изискванията на Правилника за здравословни и безопасни условия на труд в горите и правилата за противопожарна безопасност в горите.

ЗАПОЗНАТ с технологичния план: ...../попълва се след издаването на позволителното за сеч/
Лицето по чл. 108, ал. 2 от ЗГ, на което е издадено позволително за сеч № .....
.....
/ трите имена, подпис, дата - /
№ и дата на удостоверението за упражняване на лесовъдска практика: ....

Образец по чл. 53, ал. 6 от НСГ

Изготвил:Реджеп Асанов
Гор.стражар при ТП „ДГС-Борино”
/име, фамилия,/ подпис: .....
дата: 08.03.2019 г.,
№ и дата на удостоверението за упражняване на лесовъдска практика:8484/ 05.12.12 г.

Одобрил:инж.Светозар Мечков
Ст.лесничей при ТП „ДГС-Борино”
име, фамилия,/ подпис: .....
дата: 11.03.2019 г.,
№ и дата на удостоверението за упражняване на лесовъдска практика: 9021/05.03.2013 г.

ТЕХНОЛОГИЧЕН ПЛАН № ....

За добив на дървесина от отдел **82** подотдел **„с”**
На **ТП „ ДГС Борино”** */попълва се само за държавни гори/*
Община .....**Борино**.....; Землище .....**Чала**.....;
имот с (кадастрален идентификатор/КВС) №....., */попълва се само за недържавни гори/*

I. Схема за добива на дървесина от насаждението

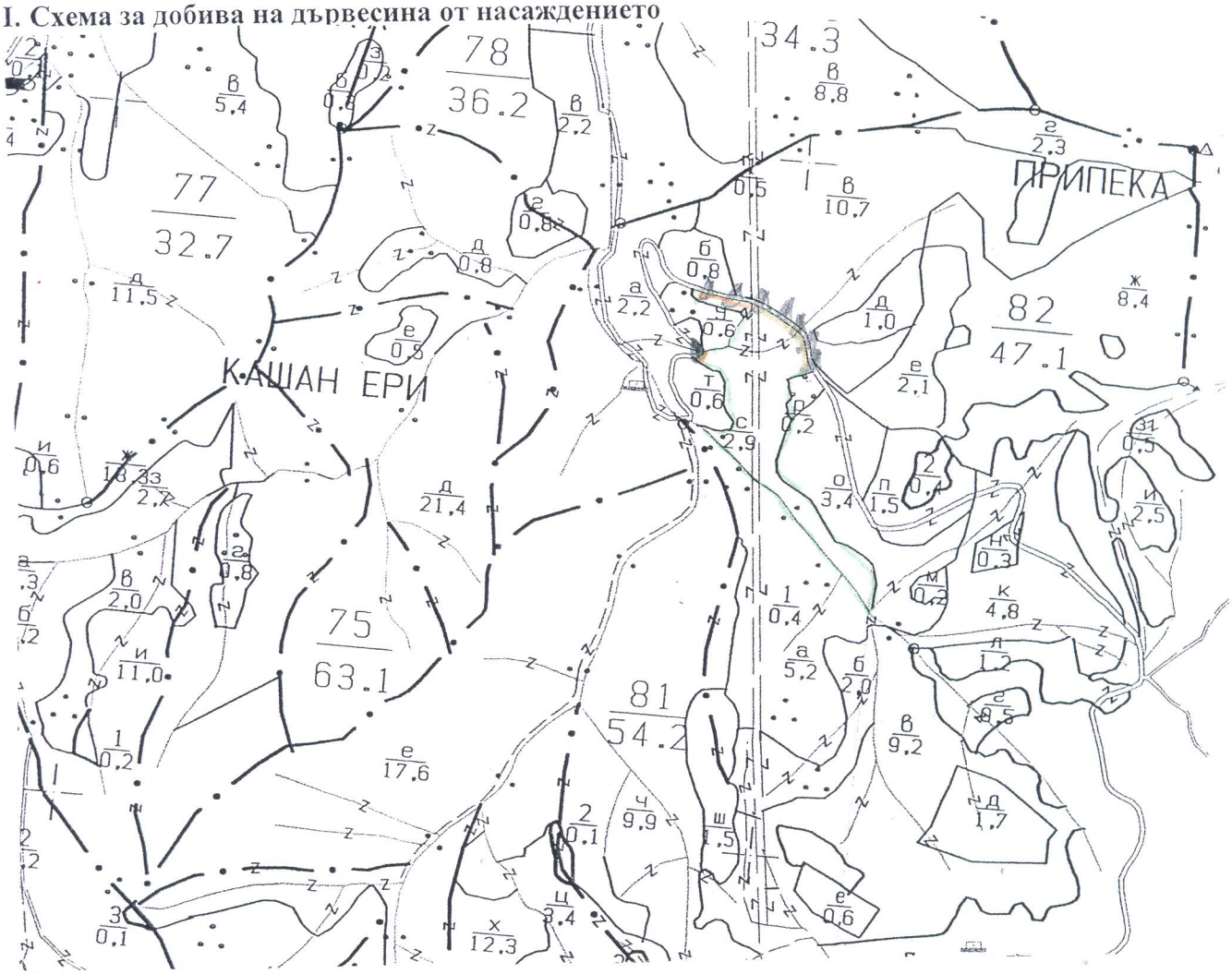

Легенда:

- проектирани коларски вр. извозни пътища
- проектирани тракторни вр. извозни пътища
- съществуващи извозни пътища
- временен склад
- съществуващ автомобилен път
- трасе на въжена линия
- технологична просека
- проектиран автомобилен път
- ..... граница на подотдел

На схемата задължително се нанасят контурите на насаждението/имота, съществуващите и проектирани временни горски пътища, технологичните просеки, просеките за въжени линии, извозни пътища, временни складове както и връзката им със съществуващата автомобилна пътна мрежа.

II. Характеристика на насаждението

1.Вид на сечта **Техническа** / интензивност **100 %**
Втори вид сеч ...../ интензивност .....%
2.Площ на подотдела **2,9 ха** Размер на сечището **0,07 ха**
3. Състав по план/програма **бб8,см2,бб10** действителен **бб8,см2,бб10**
5. Запас на 1 ха: с клони **229** куб.м/ха , без клони **195** куб. м/ха.
6. Среден наклон на терена **22** градуса.
7. Очакван добив от маркираната дървесина - **7** куб.м.лежаща маса,

дърв. вид / категория	см	бб	чб	ела	бук	дърв. вид / категория	см	бб	чб	ела	бук	См/бб	
едра		**1**				**дребна**						вър-	
средна						**дърва**					**6**	шина	

8.Наличие и характеристика на подраста преди сечта (състав, възраст, средна височина, % на покритие)
9. Средно извозно разстояние - **10 м**.;
10. Други характеристики на насаждението (*токовища, сватбовища, надлесни дървета, сервитути, защитени територии, Натура 2000, защитени видове описани в доклада за гори с висока консервационна стойност, мъртва дървесина, вододайни зони, биологично разнообразие и др.)*
зона местооб.1030 ; ном. Местооб.91са;зона птици 2113

III. Технологични указания

1. Дървесината в насаждението да се добива при спазване на технологичната схема по т. I
2. Сечта ще се извършва с (моторен трион, ръчно, машини; кастренето на отсечените стъбла се извършва: в сечище, на временен склад – **сечта, първичната обработка и кастрнето на отсечените стъбла ще се извършва в сечището .**
3. Извозът от сечището до временните складове ще се осъществява с :
- специализиран трактор
- животинска тяга с колесар / влачка/
- ръчни спускове
- на сортименти
- с влачене по терена
на (цели стъбла, дълги/къси секции, сортименти, чипс и др.; с влачене по терена, изцяло натоварени).....
4. Проектирани нови горски автомобилни пътища съгласно Наредба 5 за строителството в горските територии без промяна на предназначението им: дължина .....м. широчина .....м.
5. Изграждане и ремонт на временни извозни горски пътища:
5.1 Тракторни – допустимо разстояние между тях .....м (не по-малко от 40 м), дължина .....м, широчина 4 м.
5.2 Коларски - разстояние между тях.....м (не по-малко от 40 м), дължина .....м, широчина ... м
6. Просеки за въжени линии: ..... бр.
допустимо разстояние между просеките ..... м., дължина ..... м., широчина ..... м.
7. Направа на технологични просеки .....бр.
допустимо разстояние между тях .....м., дължина .....м., широчина ..... м.
8. Изграждане на нови временни складове (бр., площ в ха) - **...7...** броя , площ – 0,9 ха
9. Мерки за опазване на оставащите на корен дървета, подраста, младиняка и почвата
- да се обезопасят оставащите на корен дървета по край извозните пътища и временните складове
- извоз на сортименти
- събиране на вършината извън възобновените участъци
- правилно определяне посоката на поваляне , с цел опазване на подрастта , младиняка и оставащите на корен дървета
10. Начини за почистване на сечището – **събиране клоните и вършината на купчини под пътя извън възобновените участъци**
11. Други указания: **Да се спазват разпоредбите на ЗГ и подзаконовите актове и наредби по прилагането му Да се изнасят битовите отпадъци от сечището извън горските територии на определените за това места.**
12. Всички операции по подготвителните и основните работи да се извършват съгласно изискванията на Правилника за здравословни и безопасни условия на труд в горите и правилата за противопожарна безопасност в горите.

ЗАПОЗНАТ с технологичния план: ...../попълва се след издаването на позволителното за сеч/
Лицето по чл. 108, ал. 2 от ЗГ, на което е издадено позволително за сеч № .....
.....
/ трите имена, подпис, дата - /
№ и дата на удостоверението за упражняване на лесовъдска практика: .....8484/05.12.12г.....

Образец по чл. 53, ал. 6 от НСГ

Изготвил:Реджеп Асанов
Гор.стражар при ТП „ДГС-Борино”
/име, фамилия,/ подпис: .....
дата:08.03.2019г.,
№ и дата на удостоверението за упражняване на лесовъдска практика:8484/ 05.12.12 г.

Одобрил:инж.Светозар Мечков
Ст.лесничей при ТП „ДГС-Борино”
име, фамилия,/ подпис: .....
дата:11.03.2019г.,
№ и дата на удостоверението за упражняване на лесовъдска практика: 9021/05.03.2013 г.

ТЕХНОЛОГИЧЕН ПЛАН № ....

За добив на дървесина от отдел **82** подотдел **„т”**
На **ТП „ ДГС Борино”** */попълва се само за държавни гори/*
Община .....**Борино**.....; Землище .....**Чала**.....;
имот с (кадастрален идентификатор/КВС) №....., */попълва се само за недържавни гори/*

I. Схема за добива на дървесина от насаждението

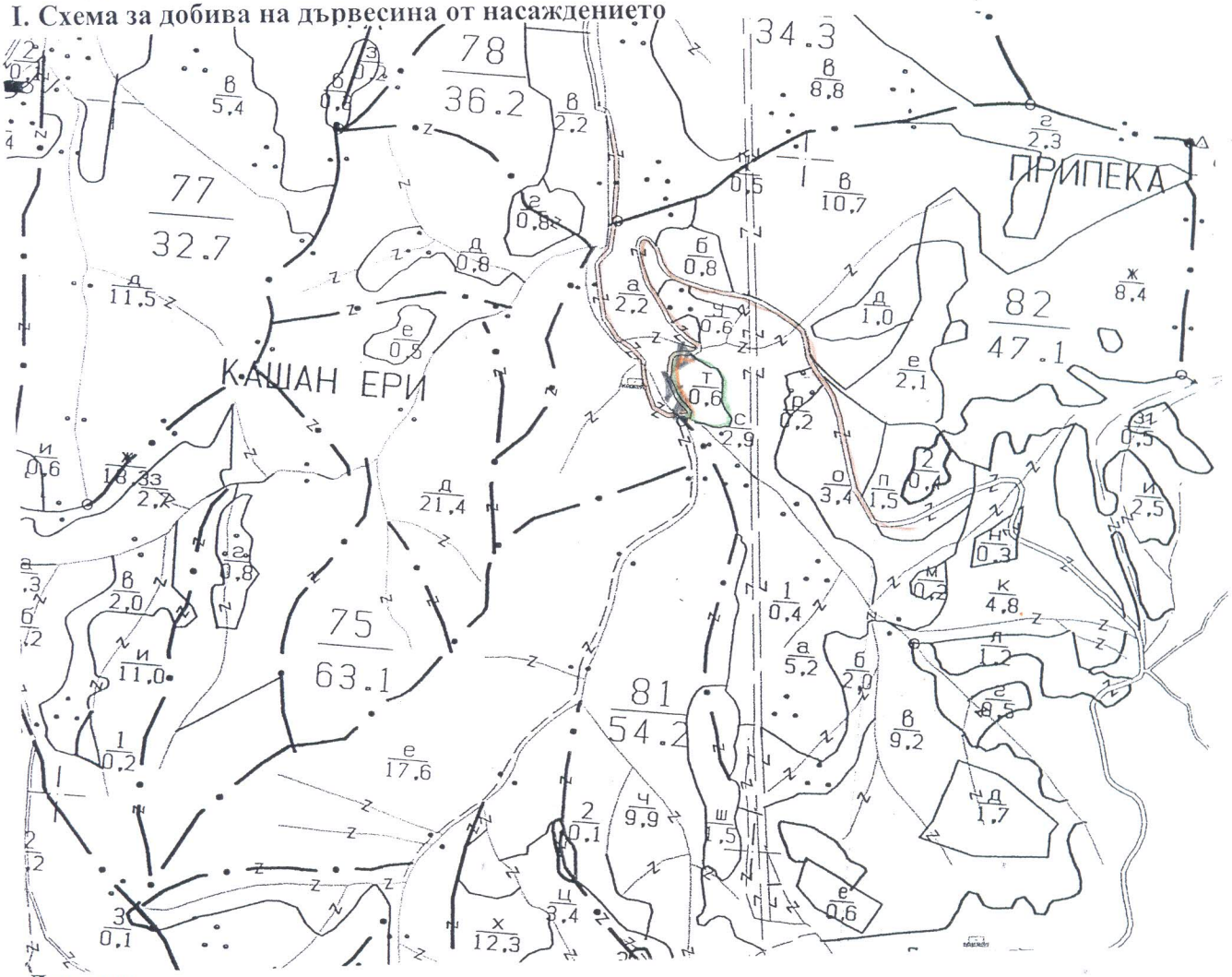

Легенда:

± ± ± ± проектирани коларски вр. извозни пътища
проектирани тракторни вр. извозни пътища
- - - - - - съществуващи извозни пътища
временен склад
съществуващ автомобилен път
xxxxxx трасе на въжена линия
технологична просека
проектиран автомобилен път
..... граница на подотдел

На схемата задължително се нанасят контурите на насаждението/имота, съществуващите и проектирани временни горски пътища, технологичните просеки, просеките за въжени линии, извозни пътища, временни складове както и връзката им със съществуващата автомобилна пътна мрежа.

II. Характеристика на насаждението

1.Вид на сечта **Техническа** / интензивност **100 %**
Втори вид сеч ...../ интензивност .....%
2.Площ на подотдела **0,6 ха** Размер на сечището **0,04 ха**
3. Състав по план/програма **бб10,бб10,см** действителен **бб10,бб10,см**
5. Запас на 1 ха: с клони **35** куб.м/ха , без клони **26** куб. м/ха.
6. Среден наклон на терена **19** градуса.
7. Очакван добив от маркираната дървесина - **7** куб.м.лежаща маса,

дърв. вид / категория	см	бб	чб	ела	бук	дърв. вид / категория	см	бб	чб	ела	бук	См/бб	
едра	**2**					**дребна**						вър-шина	
средна	**1**	**1**				**дърва**				**1**	**2**		

8.Наличие и характеристика на подраста преди сечта (състав, възраст, средна височина, % на покритие)
9. Средно извозно разстояние - **10 м**.;
10. Други характеристики на насаждението (*токовища, сватбовища, надлесни дървета, сервитути, защитени територии, Натура 2000, защитени видове описани в доклада за гори с висока консервационна стойност, мъртва дървесина, вододайни зони, биологично разнообразие и др.)*
зона местооб.1030 ; ном. Местооб.91са;зона птици 2113

III. Технологични указания

1. Дървесината в насаждението да се добива при спазване на технологичната схема по т. I
2. Сечта ще се извършва с (моторен трион, ръчно, машини; кастренето на отсечените стъбла се извършва: в сечище, на временен склад – **сечта, първичната обработка и кастрнето на отсечените стъбла ще се извършва в сечището .**
3. Извозът от сечището до временните складове ще се осъществява с :
- специализиран трактор
- животинска тяга с колесар / влачка/
- ръчни спускове
- на сортименти
- с влачене по терена
на (цели стъбла, дълги/къси секции, сортименти, чипс и др.; с влачене по терена, изцяло натоварени).....
4. Проектирани нови горски автомобилни пътища съгласно Наредба 5 за строителството в горските територии без промяна на предназначението им: дължина .....м. широчина .....м.
5. Изграждане и ремонт на временни извозни горски пътища:
5.1 Тракторни – допустимо разстояние между тях .....м (не по-малко от 40 м), дължина .....м, широчина 4 м.
5.2 Коларски - разстояние между тях.....м (не по-малко от 40 м), дължина .....м, широчина ... м
6. Просеки за въжени линии: ..... бр.
допустимо разстояние между просеките ..... м., дължина ..... м., широчина ..... м.
7. Направа на технологични просеки .....бр.
допустимо разстояние между тях .....м., дължина .....м., широчина ..... м.
8. Изграждане на нови временни складове (бр., площ в ха) - **.....** броя , площ – 0,9 ха
9. Мерки за опазване на оставащите на корен дървета, подраста, младиняка и почвата
- да се обезопасят оставащите на корен дървета по край извозните пътища и временните складове
- извоз на сортименти
- събиране на вършината извън възобновените участъци
- правилно определяне посоката на поваляне , с цел опазване на подрастта , младиняка и оставащите на корен дървета
10. Начини за почистване на сечището – **събиране клоните и вършината на купчини под пътя извън възобновените участъци**
11. Други указания: **Да се спазват разпоредбите на ЗГ и подзаконовите актове и наредби по прилагането му**
Да се изнасят битовите отпадъци от сечището извън горските територии на определените за това места.
12. Всички операции по подготвителните и основните работи да се извършват съгласно изискванията на Правилника за здравословни и безопасни условия на труд в горите и правилата за противопожарна безопасност в горите.

ЗАПОЗНАТ с технологичния план: ...../попълва се след издаването на позволителното за сеч/
Лицето по чл. 108, ал. 2 от ЗГ, на което е издадено позволително за сеч № .....
.....
/ трите имена, подпис, дата - /
№ и дата на удостоверението за упражняване на лесовъдска практика: .....8484/05.12.12г.....

Образец по чл. 53, ал. 6 от НСГ

Изготвил:Реджеп Асанов
Гор.стражар при ТП „ДГС-Борино”
/име, фамилия,/ подпис: ……
дата:08.03.2019г.,
№ и дата на удостоверението за упражняване на лесовъдска практика:8484/ 05.12.12 г.

Одобрил:инж.Светозар Мечков
Ст.лесничей при ТП „ДГС-Борино”
име, фамилия,/ подпис: ……
дата:11.03.2019г.,
№ и дата на удостоверението за упражняване на лесовъдска практика: 9021/05.03.2013 г.

ТЕХНОЛОГИЧЕН ПЛАН № ….

За добив на дървесина от отдел **82** подотдел **„у”**
На **ТП „ ДГС Борино”** */попълва се само за държавни гори/*
Община .....**Борино**.....; Землище ……**Чала**.....;
имот с (кадастрален идентификатор/КВС) №……., */попълва се само за недържавни гори/*

I. Схема за добива на дървесина от насаждението

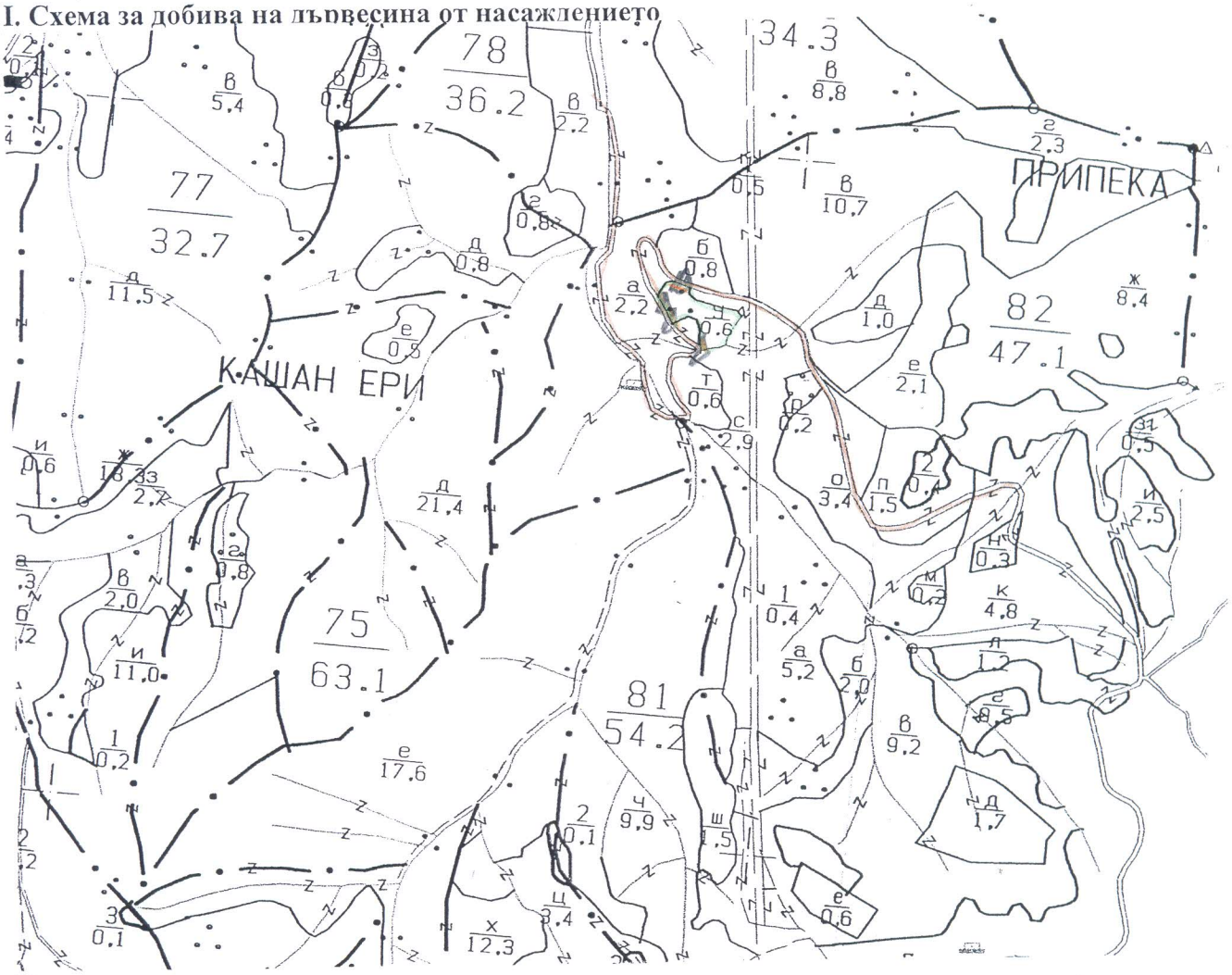

Легенда:

± ± ± ± проектирани коларски вр. извозни пътища
- - - - - - съществуващи извозни пътища
съществуващ автомобилен път
технологична просека
……
»»»»» проектирани тракторни вр. извозни пътища
временен склад
xxxxxx трасе на въжена линия
=+=+=+= проектиран автомобилен път
……Граница на подотдел

На схемата задължително се нанасят контурите на насаждението/имота, съществуващите и проектирани временни горски пътища, технологичните просеки, просеките за въжени линии, извозни пътища, временни складове както и връзката им със съществуващата автомобилна пътна мрежа.

II. Характеристика на насаждението

1.Вид на сечта **Техническа** / интензивност **100 %**
Втори вид сеч ……/ интензивност …….%
2.Площ на подотдела **0,6 ха** Размер на сечището **0,01 ха**
3. Състав по план/програма **ббб10,см** действителен **ббб10,см**
5. Запас на 1 ха: с клони куб.м/ха , без клони куб. м/ха.
6. Среден наклон на терена **19** градуса.
7. Очакван добив от маркираната дървесина - **8** куб.м.лежаща маса,

дърв. вид / категория	см	бб	чб	ела	бук	дърв. вид / категория	см	бб	чб	ела	бук	См/бб	
едра		**3**	**1**			**дребна**						върш-шина	**1**
средна		**4**				**дърва**							

8.Наличие и характеристика на подраста преди сечта (състав, възраст, средна височина, % на покритие)
9. Средно извозно разстояние - **10 м**.;
10. Други характеристики на насаждението (*токовища, сватбовища, надлесни дървета, сервитути, защитени територии, Натура 2000, защитени видове описани в доклада за гори с висока консервационна стойност, мъртва дървесина, вододайни зони, биологично разнообразие и др.)*
зона местооб.1030 ; ном. Местооб.;зона птици 2113

III. Технологични указания

1. Дървесината в насаждението да се добива при спазване на технологичната схема по т. I
2. Сечта ще се извършва с (моторен трион, ръчно, машини; кастренето на отсечените стъбла се извършва: в сечище, на временен склад – **сечта, първичната обработка и кастрнето на отсечените стъбла ще се извършва в сечището .**
3. Извозът от сечището до временните складове ще се осъществява с :
- специализиран трактор
- животинска тяга с колесар / влачка/
- ръчни спускове
- на сортименти
- с влачене по терена
на (цели стъбла, дълги/къси секции, сортименти, чипс и др.; с влачене по терена, изцяло натоварени)……..
4. Проектирани нови горски автомобилни пътища съгласно Наредба 5 за строителството в горските територии без промяна на предназначението им: дължина ……м. широчина ……м.
5. Изграждане и ремонт на временни извозни горски пътища:
5.1 Тракторни – допустимо разстояние между тях .....м (не по-малко от 40 м), дължина ……м, широчина 4 м.
5.2 Коларски - разстояние между тях.....м (не по-малко от 40 м), дължина ……м, широчина ... м
6. Просеки за въжени линии: ……. бр.
допустимо разстояние между просеките ..... м., дължина ..... м., широчина ..... м.
7. Направа на технологични просеки .....бр.
допустимо разстояние между тях .....м., дължина ……м., широчина ..... м.
8. Изграждане на нови временни складове (бр., площ в ха) - **.....4.....** броя , площ – 0,9 ха
9. Мерки за опазване на оставащите на корен дървета, подраста, младиняка и почвата
- да се обезопасят оставащите на корен дървета по край извозните пътища и временните складове
- извоз на сортименти
- събиране на вършината извън възобновените участъци
- правилно определяне посоката на поваляне , с цел опазване на подрастта , младиняка и оставащите на корен дървета
10. Начини за почистване на сечището – **събиране клоните и вършината на купчини под пътя извън възобновените участъци**
11. Други указания: **Да се спазват разпоредбите на ЗГ и подзаконовите актове и наредби по прилагането му Да се изнасят битовите отпадъци от сечището извън горските територии на определените за това места.**
12. Всички операции по подготвителните и основните работи да се извършват съгласно изискванията на Правилника за здравословни и безопасни условия на труд в горите и правилата за противопожарна безопасност в горите.

ЗАПОЗНАТ с технологичния план: ……/попълва се след издаването на позволителното за сеч/
Лицето по чл. 108, ал. 2 от ЗГ, на което е издадено позволително за сеч № .....
……
/ трите имена, подпис, дата - /
№ и дата на удостоверението за упражняване на лесовъдска практика: ……8484/05.12.12г.…….